Plan Local d'Urbanisme Infracommunautaire du Cotentin

Pièce n°1.3.2 : Annexe

Justification des choix

Eléments de patrimoine

leCotentin
COMMUNAUTÉ D'AGGLOMÉRATION
lecotentin.fr

Territoire de

Douve et Divette

Sommaire

Fiche éléments de patrimoine (art. L. 151-19 du Code de l'urbanisme)..... 3
Couville 3
Hardinvast 9
Martinvast 23
Nouainville 37
Saint-Martin-le-Gréard 47
Sideville 51
Teurthéville-Hague 70
Tollevast 82
Virandeville 92

Fiche éléments de patrimoine (art. L. 151-19 du Code de l'urbanisme1)

Couville

Couville	Eléments surfaciques	CO_EP_04. Site des étangs de la Vallée CO_EP_05. Etang du Village Les FLeurys
	Eléments ponctuels	CO_EP_01. Église Notre-Dame CO_EP_03. Manoir Saint-Luc
	Eléments linéaires	CO_EP_02. Sites de lancement de V2 allemands

[1] Les prescriptions édictées, afin d'assurer la préservation, la conservation ou la restauration des éléments patrimoniaux identifiés, figurent dans le corps du règlement écrit.

COUVILLE **Église Notre-Dame**	**CO_EP_01**
PRESENTATION	
Type de patrimoine Église Notre-Dame **Localisation du patrimoine** *(adresse)* 21, Route de l'Église 50690 - COUVILLE ☒ Zone urbaine ☐ Zone de campagne	
PRESERVATION DE LA QUALITE PAYSAGERE DU SITE	
Description de l'élément ☒ Intérêt d'ordre culturel et/ou historique ☒ Intérêt d'ordre architectural Église Notre-Dame datant du XIIIe siècle et abritant plusieurs œuvres classées à titre d'objets aux Monuments historiques, dont les fonts baptismaux du XIIe siècle.	
État de conservation de l'élément Bon état de conservation.	Des travaux ont-ils été réalisés ? ☒ Oui ☐ Non *Si oui, de quel type ?* La réfection de la toiture est programmée – en attente de budget.
Analyse des éléments paysagers dans lequel l'élément s'insère (covisibilité, topographie…) Au cœur du bourg, dans un espace clôt par un muret et une haie, est implantée l'église Notre-Dame et son cimetière. Située le long d'un axe très emprunté par la population (route de l'église), celle-ci est visible depuis les différentes entrées du cœur de bourg, dans un rayon d'environ 100 mètres.	

COUVILLE **Sites de lancement de V2 allemands**	**CO_EP_02**
PRESENTATION	
Type de patrimoine Sites de lancement de V2 allemands **Localisation du patrimoine** *(adresse)* La Maison Martin 50690 - COUVILLE ☐ Zone urbaine ☒ Zone de campagne	
PRESERVATION DE LA QUALITE PAYSAGERE DU SITE	
Description de l'élément ☒ Intérêt d'ordre culturel et/ou historique ☒ Intérêt d'ordre architectural Deux murs de béton dissimulés sous une végétation, à proximité de la D22, constituent les restes de la rampe de lancement de missiles V2.	
État de conservation de l'élément Mauvais état de conservation. Pas d'urbanisation et pas de mise en valeur du site de prévue par la commune.	*Des travaux ont-ils été réalisés ?* ☐ Oui ☒ Non *Si oui, de quel type ?*
Analyse des éléments paysagers dans lequel l'élément s'insère (covisibilité, topographie…) Sous une végétation ayant peu à peu repris ses droits, nous découvrons deux murs de béton qui marquent les traces du passé et de cette Seconde Guerre mondiale. Depuis l'axe principal (D22), le site, bordé de parcelles agricoles, n'est pas visible.	

COUVILLE **Manoir Saint-Luc**	**CO_EP_03**
PRESENTATION	
Type de patrimoine Manoir Saint-Luc **Localisation du patrimoine** *(adresse)* Saint-Luc 50690 - COUVILLE ☐ Zone urbaine ☒ Zone de campagne	
PRESERVATION DE LA QUALITE PAYSAGERE DU SITE	
Description de l'élément ☒ Intérêt d'ordre culturel et/ou historique ☒ Intérêt d'ordre architectural En limite ouest de la commune de Couville et reconstruit entre 1640 et 1660, le manoir de Couville fait partie intégrante de l'histoire de la commune.	
État de conservation de l'élément Bon état de conservation. Pas de projet d'urbanisation.	*Des travaux ont-ils été réalisés ?* ☒ Oui ☐ Non *Si oui, de quel type ?* Au XIXe siècle des travaux ont été réalisés, notamment avec la construction de la tour.
Analyse des éléments paysagers dans lequel l'élément s'insère (covisibilité, topographie…) Le manoir Saint-Luc est situé au cœur d'un hameau où se mêlent fermes agricoles, hangars et autres bâtiments de stockage. Construit sur une parcelle de près de 2,1 ha, le cadre paysager intègre de nombreux boisements ainsi qu'un vaste jardin.	

COUVILLE **Site des étangs de la Vallée**	**CO_EP_04**
PRESENTATION	
Type de patrimoine Site des étangs de la Vallée **Localisation du patrimoine** *(adresse)* 9 Village de la Vallée 50690 - COUVILLE ☒ Zone urbaine ☐ Zone de campagne	
PRESERVATION DE LA QUALITE PAYSAGERE DU SITE	
Description de l'élément ☒ Intérêt d'ordre culturel et/ou historique ☐ Intérêt d'ordre architectural A l'est du centre-bourg de la commune, au village de la Vallée, se trouve un site constitué de 2 étangs qu'il convient de préserver du fait leurs rôles au sein du territoire (environnementale, espace de respiration à proximité du cœur de bourg...).	
État de conservation de l'élément Bon état de conservation. Pas de projet d'urbanisation.	*Des travaux ont-ils été réalisés ?* ☒ Oui ☐ Non *Si oui, de quel type ?* Curage réalisé en 2019
Analyse des éléments paysagers dans lequel l'élément s'insère (covisibilité, topographie…) A proximité des constructions résidentielles formant le village de la Vallée d'un côté, et bordé de parcelles agricoles de l'autre, se trouve les 2 étangs de la Vallée. Ils s'insèrent dans un cadre végétalisé (espace boisé relativement dense autour de l'étang situé le plus à l'est, végétation haute qui bordent les 2 étangs...) de qualité.	

COUVILLE **Etang du Village Les Fleurys**	**CO_EP_05**
PRESENTATION	
Type de patrimoine 2 Village Les Fleurys **Localisation du patrimoine** *(adresse)* Etang ☐ Zone urbaine ☒ Zone de campagne	
PRESERVATION DE LA QUALITE PAYSAGERE DU SITE	
Description de l'élément ☒ Intérêt d'ordre culturel et/ou historique ☐ Intérêt d'ordre architectural Cet étang est situé dans une ancienne carrière. La maison principale est en cours d'extension, par agrandissement du cellier. Cette extension est non visible depuis la route. La dépendance est en location.	
État de conservation de l'élément Bon état de conservation.	Des travaux ont-ils été réalisés ? ☒ Oui ☐ Non *Si oui, de quel type ?* La maison principale est en cours d'extension, par agrandissement du cellier. Cette extension est non visible depuis la route.
Analyse des éléments paysagers dans lequel l'élément s'insère (covisibilité, topographie…) L'étang et la carrière sont visibles depuis la route.	

Hardinvast

Hardinvast	Eléments surfaciques	HA_EP_06. Atelier allemand base de lancement de V1 HA_EP_07. Atelier allemand base de lancement de V1 HA_EP_08. Vestiges de guerre
	Eléments ponctuelles	HA_EP_01. Croix Bovin HA_EP_02. Église Saint-Barthélemy HA_EP_03. Tombeau Emmanuel Liais HA_EP_04. Ancien moulin à vent HA_EP_05. Châtaignier (l'orangerie)
	Eléments linéaires	Pas d'élément identifié

HARDINVAST **Croix Bovin**	**HA_EP_01**
PRESENTATION	
Type de patrimoine Croix Boivin **Localisation du patrimoine** *(adresse)* 23, Rue de la Mairie, 50690 - HARDINVAST ☒ Zone urbaine ☐ Zone de campagne	
PRESERVATION DE LA QUALITE PAYSAGERE DU SITE	
Description de l'élément ☒ Intérêt d'ordre culturel et/ou historique ☐ Intérêt d'ordre architectural En bordure de voie, sur un talus boisé, a été érigée une croix qu'il convient de préserver du fait de son caractère historique et religieux. Trois marches permettent de se rendre au pied de l'édifice.	
État de conservation de l'élément Bon état de conservation	*Des travaux ont-ils été réalisés ?* ☐ Oui ☒ Non *Si oui, de quel type ?*
Analyse des éléments paysagers dans lequel l'élément s'insère (covisibilité, topographie…) Malgré sa position en bordure d'un axe routier, cette croix, à laquelle se mêlent des arbres de hautes tiges, garde un certain retrait puisqu'elle est peu identifiable par un œil non averti et peu observateur. Seules les premières marches en bordure de l'enrobé permettent de signaler la présence d'un élément.	

HARDINVAST **Eglise Saint-Barthélémy**	**HA_EP_02**
PRESENTATION	
Type de patrimoine Église Saint-Barthélemy **Localisation du patrimoine** *(adresse)* 14, Rue de l'Église, 50690 - HARDINVAST ☒ Zone urbaine ☐ Zone de campagne	
PRESERVATION DE LA QUALITE PAYSAGERE DU SITE	
Description de l'élément ☒ Intérêt d'ordre culturel et/ou historique ☒ Intérêt d'ordre architectural Construite, dans sa forme actuelle, au XVIIIe siècle, l'église Saint Barthélémy présente un clocher édifié en 1825, en remplacement de la tour chanterelle qui menaçait la sécurité et des contreforts ajoutés en 1845. A noter qu'elle abrite un lutrin en bois, probablement du XVIIIe siècle, un maître-autel du XVIIe siècle orné de deux anges sculptés et une statue du XVIe siècle représentant l'Éducation de la Vierge.	
État de conservation de l'élément Bon état de conservation *Des travaux ont-ils été réalisés ?* ☒ Oui ☐ Non	*Si oui, de quel type ?* Dans le but de préserver cet édifice, des travaux de réhabilitation, imperméabilité et mise en conformité ont été engagés en 2015 et en 2022. Cela concerne la remise en état des joints sur l'ensemble des murs extérieurs, le drainage et l'étanchéité extérieure, le remplacement des dalles ciment et enduits sur murs intérieurs, l'installation du chauffage, la réfection de la toiture, la mise aux normes de l'installation électrique, la peinture des plafonds et enfin la mise aux normes d'accès pour les personnes à mobilité réduite.
Analyse des éléments paysagers dans lequel l'élément s'insère (covisibilité, topographie…) Au cœur du centre-bourg de la commune, dans une rue en légère pente (rue de la Mairie), l'église, bordée de son cimetière, surplombe une partie de cette entité urbaine et des paysages environnants, notamment les vallons en direction du sud. <u>Elément de précision</u> : Tombe d'Emmanuel Liais dans le cimetière.	

HARDINVAST **Tombeau D'emmanuel Liais**	**HA_EP_03**
PRESENTATION	
Type de patrimoine Tombeau Emmanuel Liais - Edifice religieux **Localisation du patrimoine** *(adresse)* 14, Rue de l'Église 50690 - HARDINVAST ☒ Zone urbaine ☐ Zone de campagne	
PRESERVATION DE LA QUALITE PAYSAGERE DU SITE	
Description de l'élément ☒ Intérêt d'ordre culturel et/ou historique ☒ Intérêt d'ordre architectural Dans un espace clôt, au sein même du cimetière, également bordé de muret, se trouve un édifice religieux majeur, celui de la tombe d'Emmanuel Liais, homme politique (maire de Cherbourg, conseiller général de la Manche...) et scientifique (astronome, explorateur et naturaliste) de la Manche. La dalle tombale de son épouse est également intégrée à cet espace clôt. Situé à proximité de l'entrée de l'église Saint-Barthélemy, ce monument funéraire présente la particularité d'avoir un palmier, rapporté des nombreux voyages d'E.Liais, planté au pied du tombeau.	
État de conservation de l'élément Bon état de conservation.	*Des travaux ont-ils été réalisés ?* ☐ Oui ☒ Non *Si oui, de quel type ?*
Analyse des éléments paysagers dans lequel l'élément s'insère (covisibilité, topographie…) Au cœur du centre-bourg de la commune, dans une rue en légère pente (rue de la mairie), l'église, bordée de son cimetière et du tombeau d'Emmanuel Liais, surplombe une partie de cette entité urbaine et des paysages environnants, notamment les vallons en direction du sud. Ce monument, à la forme de cippe, est visible depuis la rue grâce au palmier qui domine et permet une identification rapide du lieu d'implantation de la tombe. <u>Elément de précision</u> : Entretien à la charge de la commune de Cherbourg-en-Cotentin.	

HARDINVAST **Ancien Moulin À Vent**	**HA_EP_04**
PRESENTATION	
Type de patrimoine Ancien moulin à vent **Localisation du patrimoine** *(adresse)* Chemin du Moulin à Vent 50690 - HARDINVAST ☐ Zone urbaine ☒ Zone de campagne	
PRESERVATION DE LA QUALITE PAYSAGERE DU SITE	
Description de l'élément ☒ Intérêt d'ordre culturel et/ou historique ☒ Intérêt d'ordre architectural Situé au chemin du Moulin du vent, au cœur d'un espace boisé.	Non visible depuis le domaine public.
État de conservation de l'élément Très mauvais état	*Des travaux ont-ils été réalisés ?* ☐ Oui ☒ Non *Si oui, de quel type ?*
Analyse des éléments paysagers dans lequel l'élément s'insère (covisibilité, topographie…) Espace boisé. <u>Elément de précision</u> : Bâtiment classé ABF. Appartient au domaine de Beaurepaire	

HARDINVAST **Châtaignier (L'orangerie)**	**HA_EP_05**
PRESENTATION	
Type de patrimoine Arbre - Châtaignier **Localisation du patrimoine** *(adresse)* L'Orangerie 50690 - HARDINVAST ☐ Zone urbaine ☒ Zone de campagne	
PRESERVATION DE LA QUALITE PAYSAGERE DU SITE	
Description de l'élément ☒ Intérêt d'ordre culturel et/ou historique ☐ Intérêt d'ordre architectural A proximité d'un ensemble bâti de caractère (ancienne ferme de l'Orangerie), se trouve un châtaignier appartenant à l'histoire et au patrimoine de la commune. Par le passé, il faisait partie de la forêt de Brix qui s'étendait jusqu'aux portes de Cherbourg à l'époque de Louis XII (1498 à 1515) voire de Charles VI Le Bien-Aimé (1380 à 1422). Un évènement météorologique (foudre), puis plus tard un incendie, viendront fortement l'endommager. Il doit aujourd'hui sa survie à l'intervention des pompiers qui craignaient pour les habitations voisines.	
État de conservation de l'élément Mauvais état de conservation.	*Des travaux ont-ils été réalisés ?* ☐ Oui ☒ Non *Si oui, de quel type ?*
Analyse des éléments paysagers dans lequel l'élément s'insère (covisibilité, topographie…) Dans un cadre rural bordé d'une ferme et de vastes parcelles agricoles d'un côté et d'un espace boisé de l'autre, le châtaignier s'insère naturellement dans le paysage où dominent de nombreux arbres de hautes tiges, le long de l'axe de la D 411.	

HARDINVAST **Atelier Allemand Base De Lancement De V1**	**HA_EP_06**
PRESENTATION	
Type de patrimoine Base de lancement de V1 **Localisation du patrimoine** *(adresse)* Chemin du Moulin à Vent 50690 - HARDINVAST ☐ Zone urbaine ☒ Zone de campagne Route bétonnée Patrimoines d'origine Patrimoines existants et à préserver	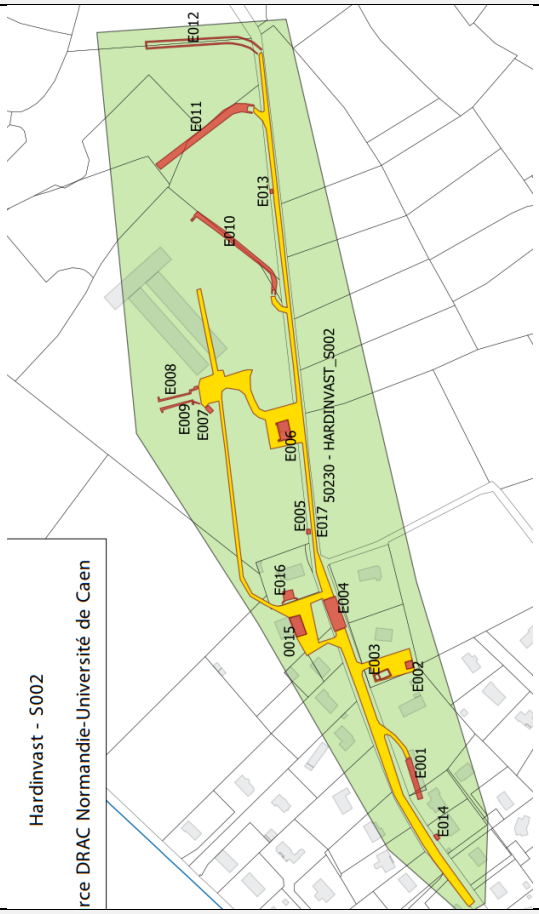
PRESERVATION DE LA QUALITE PAYSAGERE DU SITE	
Description de l'élément ☒ Intérêt d'ordre culturel et/ou historique ☒ Intérêt d'ordre architectural Bâtiments servant au site de lancement des V1. Vestiges de guerre intégrés dans la zone en vert ci-dessus.	
État de conservation de l'élément Mauvais état de conservation.	Des travaux ont-ils été réalisés ? ☐ Oui ☒ Non *Si oui, de quel type ?*
Analyse des éléments paysagers dans lequel l'élément s'insère (covisibilité, topographie…) Inséré aujourd'hui au sein d'un village. Les bâtiments sont visibles depuis la route bétonnée. <u>Elément de précision</u> : Classement des vestiges de guerre à préserver	

HARDINVAST **Atelier Allemand Base De Lancement De V1**	**HA_EP_07**

PRESENTATION

Type de patrimoine
Base de lancement de V1

Localisation du patrimoine *(adresse)*
Rue d'Yvetot
50690 - HARDINVAST

☐ Zone urbaine ☒ Zone de campagne

Route bétonnée

Patrimoines d'origine

Patrimoines existants et à préserver

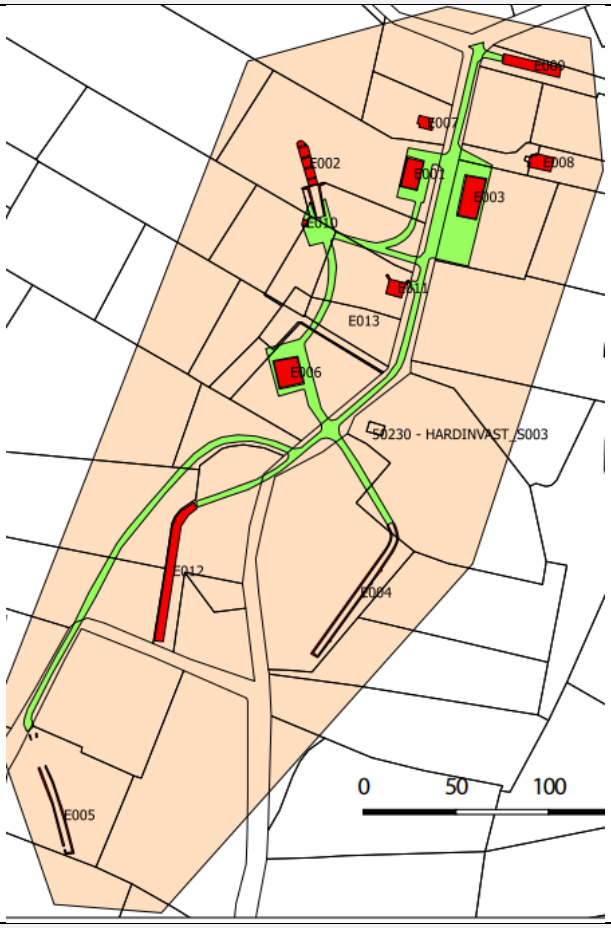

PRESERVATION DE LA QUALITE PAYSAGERE DU SITE

Description de l'élément

☒ Intérêt d'ordre culturel et/ou historique
☒ Intérêt d'ordre architectural

Bâtiments servant au site de lancement des V1. Vestiges de guerre intégrés dans la zone couleur crème ci-dessus.

État de conservation de l'élément
Mauvais état de conservation.

Des travaux ont-ils été réalisés ?
☐ Oui ☒ Non

Si oui, de quel type ?

Analyse des éléments paysagers dans lequel l'élément s'insère (covisibilité, topographie…)
Inséré aujourd'hui au sein d'un village. Les bâtiments sont visibles depuis la route bétonnée.
Elément de précision : Classement des vestiges de guerre à préserver

HARDINVAST **Vestiges de guerre**	**HA_EP_08**
PRESENTATION	
Type de patrimoine Vestige de guerre **Localisation du patrimoine** *(adresse)* Les Renaudes 50690 - HARDINVAST ☐ Zone urbaine ☒ Zone de campagne Patrimoines d'origine Patrimoines existants et à préserver	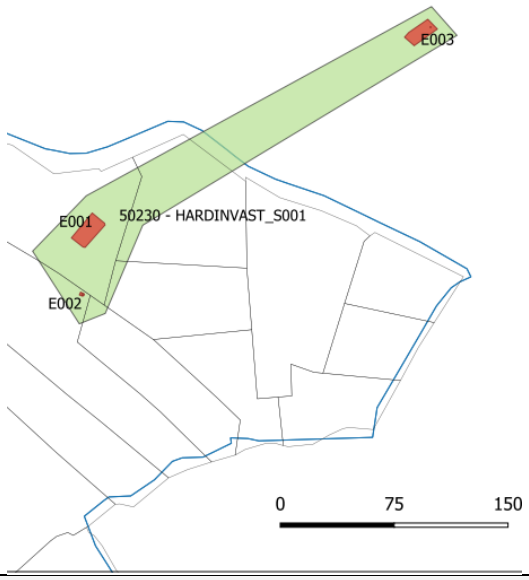
PRESERVATION DE LA QUALITE PAYSAGERE DU SITE	
Description de l'élément ☒ Intérêt d'ordre culturel et/ou historique ☒ Intérêt d'ordre architectural Bâtiments servant au site de lancement des V1. Vestiges de guerre intégrés dans la zone en vert ci-dessus.	
État de conservation de l'élément Mauvais état de conservation.	Des travaux ont-ils été réalisés ? ☐ Oui ☒ Non *Si oui, de quel type ?*
Analyse des éléments paysagers dans lequel l'élément s'insère (covisibilité, topographie…) Inséré aujourd'hui au sein d'un village. Les bâtiments sont visibles depuis la route bétonnée. <u>Elément de précision</u> : Classement des vestiges de guerre à préserver	

Martinvast

Martinvast	Eléments surfaciques	MA_EP_12. Avenue du Mont du Roc – voie communale
	Eléments ponctuelles	MA_EP_01. Obélisque (Gloriette) MA_EP_02. Château de Beaurepaire et son parc floral (SITE INSCRIT) MA_EP_03. Eglise Notre-Dame (XIIe) MA_EP_04. Manoir de Beuzeville MA_EP_05. Manoir de Carneville (et sa croix) MA_EP_06. Hôtel Mélingue (ancien relais de diligence) MA_EP_07. Château du Clos Giot MA_EP_08. Stèle et lavoir du Hameau Le Pont MA_EP_09. Roches de l'Oraille (ou à trois pieds) MA_EP_10. Puit « La Bihellerie » MA_EP_11. Lavoir La Vallée
	Eléments linéaires	Pas d'élément identifié

MARTINVAST **Obélisque (Gloriette)**	**MA_EP_01**
PRESENTATION	
Type de patrimoine Obélisque **Localisation du patrimoine** *(adresse)* Chemin de l'Obélisque, 50690 – MARTINVAST ☐ Zone urbaine ☒ Zone de campagne	
PRESERVATION DE LA QUALITE PAYSAGERE DU SITE	
Description de l'élément ☒ Intérêt d'ordre culturel et/ou historique ☒ Intérêt d'ordre architectural Situé à la limite, entre Martinvast et Hardinvast, l'obélisque ou « haute folie » (appellation apparue dans le guide du voyageur de Cherbourg en 1839) se situe à moins d'un kilomètre du château de Martinvast, dans un axe offrant un point de vue remarquable. Cette tour construite au XVIIIe siècle (peu de précision sur l'année et la période de construction), présente une base carrée et quatre faces triangulaires en pointe acérée. A l'intérieur on y retrouve un escalier donnant accès à cinq oculi (ouvertures dans une voûte) ornant chaque faces (certains sont murés).	
État de conservation de l'élément Bon état de conservation	*Des travaux ont-ils été réalisés ?* ☒ Oui ☐ Non *Si oui, de quel type ?* Des travaux ont permis de consolider l'escalier intérieur qui permet de se poster aux oculi.
Analyse des éléments paysagers dans lequel l'élément s'insère (covisibilité, topographie…) Au bord d'un champ, à proximité immédiate d'une entité urbaine bâtie récente, cet édifice surplombe la ville du haut de la colline. Il est visible depuis de nombreux points de vue qu'offre le relief de ce territoire, dont le plus exceptionnel est celui depuis le château de Martinvast.	

MARTINVAST **Château de Beaurepaire et son parc floral**	**MA_EP_02**
Presentation	
Type de patrimoine Château de Beaurepaire et son parc floral **Localisation du patrimoine** *(adresse)* Domaine de Beaurepaire, 50690 – MARTINVAST ☐ Zone urbaine ☒ Zone de campagne	
PRESERVATION DE LA QUALITE PAYSAGERE DU SITE	
Description de l'élément ☒ Intérêt d'ordre culturel et/ou historique ☒ Intérêt d'ordre architectural De style néogothique, le château fut construit entre 1579 et 1581 (à l'emplacement d'un manoir détruit lors de la guerre de Cent Ans) et fait l'objet d'inscriptions au titre des monuments historiques : Arrêté du 27 avril 1976 : façades et toitures Arrêté du 28 décembre 1992 : parc (façades et toitures de l'ensemble des bâtiments, à l'exclusion des bâtiments contemporains ; obélisque et moulin à vent ; murs d'enceinte avec leurs piliers et grilles ; potager avec ses serres et ses murs ; parc avec l'ensemble de ses aménagements paysagers et hydrauliques). La Seconde Guerre mondiale, et les bombardements britanniques, détruiront partiellement le château. Le parc dans lequel est construit le château comporte bois, prairies, étangs, cascade, des sculptures (deux lions, colonnes vénitiennes, une statue de femme en marbre d'Alfons Mucha) ainsi que des fabriques dont un obélisque du XVIIIe siècle, près de la limite avec Hardinvast. De somptueux massifs d'arbustes à fleurs, rhododendrons, camélias et hortensias, poussent à l'abri des conifères exotiques du parc.	
État de conservation de l'élément Bon état de conservation	*Des travaux ont-ils été réalisés ?* ☐ Oui ☒ Non *Si oui, de quel type ?*
Analyse des éléments paysagers dans lequel l'élément s'insère (covisibilité, topographie…)	

Implanté au cœur d'un parc à l'anglaise de 100 hectares, aux essences rares et diversifié, le château de Beaurepaire constitue un des éléments bâtis majeur du département puisqu'il est devenu lieu de promenade et attraction touristique. Les promeneurs peuvent y observer les grandes prairies en herbages, les bois sur les hauteurs, les étangs et miroirs d'eau traversant le parc d'Est en Ouest, le « Jardin réservé » avec ses collections de conifères exotiques abritant des massifs de rhododendrons arborescents, les potagers et jardins fleuris et leurs murs de clôture.

Elément de précision : Protection maximale de l'ensemble du domaine (bâtiments et parc) par l'inscription au titre des monuments historiques. L'intérêt du domaine est d'ordre architectural, historique et culturel et protection du patrimoine naturel.

MARTINVAST **Eglise Notre-Dame (XIIe)**	**MA_EP_03**
PRESENTATION	
Type de patrimoine Eglise Notre-Dame (XIIe siècle) **Localisation du patrimoine** *(adresse)* La Vallée, 50690 - MARTINVAST ☒ Zone urbaine ☐ Zone de campagne	
PRESERVATION DE LA QUALITE PAYSAGERE DU SITE	
Description de l'élément ☒ Intérêt d'ordre culturel et/ou historique ☒ Intérêt d'ordre architectural Construite au XIIe siècle, dans un style roman, à l'exception du clocher (XVIIIe) et d'une chapelle gothique (1650), au nord du chœur, l'église Notre-Dame est classée Monuments historiques depuis 1906. Celle-ci a subi sur une grande partie, les bombardements de l'aviation alliée en 1944. La reconstruction a été engagée en 1951.	
État de conservation de l'élément Bon état de conservation suite à la reconstruction d'une majeure partie, il y a un peu plus de 65 ans.	*Des travaux ont-ils été réalisés ?* ☒ Oui ☐ Non *Si oui, de quel type ?* Travaux de reconstruction en 1951 suite aux bombardements de 1944.
Analyse des éléments paysagers dans lequel l'élément s'insère (covisibilité, topographie…) Située en retrait par rapport aux espaces bâtis principaux (développement contraint par la présence de la voie de chemin de fer à quelques dizaines de mètres de l'édifice religieux), elle appartient à un ensemble bâti où l'on retrouve la mairie, l'école, la salle communale, divers commerces et services et très peu de logements. Visible depuis l'entrée du bâtiment abritant la bibliothèque municipale (cœur de bourg), ce point de vue offre une vision remarquable qu'il convient de préserver. D'un point de vue végétal, l'édifice s'insère parfaitement dans le paysage du fait de son retrait par rapport au bourg. Seul un bâtiment en tôle, à proximité, le long de la voie de chemin de fer, peut constituer un point noir selon le point de vue où l'on se trouve. <u>Elément de précision</u> : A l'avenir, le centre bourg depuis la place de Pourtalès jusqu'à l'église (y compris l'espace de l'ancienne gare) devra être réaménagé dans son ensemble. L'enjeu sera la mise en valeur de cette zone avec intégration de logements (et éventuellement services) en tenant compte de la proximité immédiate de l'église classée.	

MARTINVAST **Manoir de Beuzeville**	**MA_EP_04**
PRESENTATION	
Type de patrimoine Manoir de Beuzeville **Localisation du patrimoine** *(adresse)* 1, Ferme de Beuzeville, 50690 - MARTINVAST ☐ Zone urbaine ☒ Zone de campagne	
PRESERVATION DE LA QUALITE PAYSAGERE DU SITE	
Description de l'élément ☒ Intérêt d'ordre culturel et/ou historique ☒ Intérêt d'ordre architectural Situé à quelques centaines de mètres de l'église, de l'autre côté de la voie de chemin de fer, le manoir de Beuzeville fait partie intégrante de l'histoire de la commune. En effet, il est présumé que celui-ci aurait été le siège de la seigneurie de Martinvast pendant une période indéterminée, après le règne des Beaurepaire-Martinvast et avant 1429, date à laquelle Thomine de Beuzeville, dernière du nom, vendit le domaine de Beuzeville à Richard Foubert dont les armoiries sont encore présentes sur la bâtisse. A noter que cet ensemble architectural possède également un colombier.	
État de conservation de l'élément Bon état de conservation suite à la reconstruction d'une majeure partie, il y a un peu plus de 65 ans.	*Des travaux ont-ils été réalisés ?* ☒ Oui ☐ Non *Si oui, de quel type ?* La toiture du pigeonnier a été refaite.
Analyse des éléments paysagers dans lequel l'élément s'insère (covisibilité, topographie…) Implanté au sein d'un ensemble bâti à vocation agricole (corps de ferme, hangar de stockage, stabulation), l'entrée au sein de la parcelle du manoir de Beuzeville se fait depuis le chemin principal du hameau pour ensuite traverser un vaste jardin donnant sur la façade avant du bâtiment. La végétation est également présente en bordure d'entrée de parcelle avec des arbres de hautes tiges ainsi que des espaces buissonnants. Ensuite aucune végétation ne vient obstruer la visibilité du bâtiment depuis la voie principale. <u>Elément de précision</u> : Changements de destination possible pour certains bâtiments dans le respect de l'architecture du site.	

MARTINVAST **Manoir de Carneville (et sa croix)**	**MA_EP_05**
PRESENTATION	
Type de patrimoine Manoir de Carneville (et sa croix) **Localisation du patrimoine** *(adresse)* 16, Route des Pieux, 50690 - MARTINVAST ☐ Zone urbaine ☒ Zone de campagne	
PRESERVATION DE LA QUALITE PAYSAGERE DU SITE	
Description de l'élément ☒Intérêt d'ordre culturel et/ou historique ☒Intérêt d'ordre architectural L'Abbé Coquoin qui y demeura (1712) serait responsable de l'aspect actuel du vieux manoir. La croix, peu visible, est située en dehors du périmètre du site, face à l'accès, de l'autre côté de la RD 650.	
État de conservation de l'élément Bon état de conservation.	*Des travaux ont-ils été réalisés ?* ☐ Oui ☒ Non *Si oui, de quel type ?*
Analyse des éléments paysagers dans lequel l'élément s'insère (covisibilité, topographie…) Situé en bordure de l'axe de la Route des Pieux (RD 650), le manoir de Carneville n'est que très peu visible depuis la voie, obstrué par la végétation (arbres, buissons) située en bordure de route et laissant place à quelques vues sur la toiture du bâtiment. <u>Elément de précision</u> : Actuellement école d'équitation. Préservation des bâtiments de l'ancienne ferme avec changement de destination possible.	

MARTINVAST **Hôtel Mélingue (ancien relais de diligence)**	**MA_EP_06**
PRESENTATION	
Type de patrimoine Hôtel Mélingue **Localisation du patrimoine** *(adresse)* 14, Route des Pieux, 50690 - MARTINVAST ☐ Zone urbaine ☒ Zone de campagne	
PRESERVATION DE LA QUALITE PAYSAGERE DU SITE	
Description de l'élément ☒ Intérêt d'ordre culturel et/ou historique ☒ Intérêt d'ordre architectural Ancien relais de diligence, Julien Le fort vendit en 1602 ses propriétés de Martinvast à un Mélingue d'où le nom de « Hôtel Mélingue ». Le bâtiment des communs est du XIIe siècle, il est bâti en schiste et recouvert de pierre.	
État de conservation de l'élément Bon état de conservation.	*Des travaux ont-ils été réalisés ?* ☒ Oui ☐ Non *Si oui, de quel type ?* La toiture refaite sur un des bâtiments.
Analyse des éléments paysagers dans lequel l'élément s'insère (covisibilité, topographie…) Situé en retrait par rapport à la D 650, l'hôtel Mélingue est en partie visible selon la position auxquelles on se trouve sur l'axe de la Route des Pieux.	

MARTINVAST **Château du clos Giot**	**MA_EP_07**
PRESENTATION	
Type de patrimoine Château du Clos Giot **Localisation du patrimoine** *(adresse)* Le Clos Giot, 50690 - MARTINVAST ☐ Zone urbaine ☒ Zone de campagne	
PRESERVATION DE LA QUALITE PAYSAGERE DU SITE	
Description de l'élément ☒ Intérêt d'ordre culturel et/ou historique ☒ Intérêt d'ordre architectural Implanté au sein d'une vaste parcelle, en retrait par rapport au différent axe qui la borde, ce château en pierre présente une architecture remarquable et typique de ces bâtiments de l'époque.	
État de conservation de l'élément Bon état de conservation.	*Des travaux ont-ils été réalisés ?* ☐ Oui ☒ Non *Si oui, de quel type ?*
Analyse des éléments paysagers dans lequel l'élément s'insère (covisibilité, topographie…) Situé entre les hameaux Belle Feuille et Le Pont, le château du Clos-Giot est implanté à l'abri des regards, derrière de haute et dense végétation. Son vaste jardin, ouvert sur le paysage, et la légère pente observée entre le portail d'entrée et le bâtiment lui confère un véritable caractère et un charme à préserver. L'entretien de cet espace permet une véritable mise en valeur du bâtiment.	

MARTINVAST **Stèle et lavoir du hameau le pont**	**MA_EP_08**
PRESENTATION	
Type de patrimoine Stèle **Localisation du patrimoine** *(adresse)* Hameau Le Pont, 50690 - MARTINVAST ☒ Zone urbaine ☐ Zone de campagne	
PRESERVATION DE LA QUALITE PAYSAGERE DU SITE	
Description de l'élément ☒ Intérêt d'ordre culturel et/ou historique ☒ Intérêt d'ordre architectural Située au cœur du hameau du Pont, en bordure de l'axe très fréquenté qu'est la D650 La stèle commémore la résistance héroïque de soldats qui ont arrêté les blindés de Rommel pendant une trentaine d'heures le 18 juin 1940.	 Stèle du pont de Martinvast
État de conservation de l'élément Bon état de conservation.	*Des travaux ont-ils été réalisés ?* ☐ Oui ☒ Non *Si oui, de quel type ?*
Analyse des éléments paysagers dans lequel l'élément s'insère (covisibilité, topographie…) La stèle est visible depuis la voie mais peu identifiable en tant que tel du fait de sa couleur (proche de celle des façades environnantes) et de son état de dégradation. En effet, l'œil de l'automobiliste ou du promeneur n'est pas attiré par cet élément historique qui, finalement, s'insère parfaitement dans le paysage sans vraiment en attirer l'attention. <u>Elément de précision</u> : Une mise en valeur du site est à envisager.	

MARTINVAST **Roches de l'Oraille (ou à trois pieds)**	**MA_EP_09**
PRESENTATION	
Type de patrimoine Mégalithe **Localisation du patrimoine** *(adresse)* 26, L'Oraille, 50690 - MARTINVAST ☐ Zone urbaine ☒ Zone de campagne	
PRESERVATION DE LA QUALITE PAYSAGERE DU SITE	
Description de l'élément ☒ Intérêt d'ordre culturel et/ou historique ☐ Intérêt d'ordre architectural Au sein du hameau de l'Oraille, « ce monument est composé de 3 pierres brutes en quartz grenu, placées en triangle, ayant 3 à 4 pieds de hauteur, et qui soutiennent un énorme bloc, aussi de quartz, ayant une figure grossièrement quadrangulaire. Le dessus du bloc est un peu convexe, raboteux, horizontal, et élevé à peu près de 9 à 10 pieds au- dessus du sol. Le dessous en est très convexe, irrégulier et incliné. Il a 9 à 10 pieds de long, environ 7 pieds 1/2 de largeur et une épaisseur qui varie de 3 à 5 pieds. » (*Source : Annuaire du département de la Manche, 1833 - Page 240- 241*)	
État de conservation de l'élément Bon état de conservation.	*Des travaux ont-ils été réalisés ?* ☐ Oui ☒ Non *Si oui, de quel type ?*
Analyse des éléments paysagers dans lequel l'élément s'insère (covisibilité, topographie…) Au cœur d'un espace boisé, sur une montagne isolée, offrant une vue sur le paysage environnant, les roches de l'Oraille ne sont visibles qu'une fois entré au cœur de cet espace devenu le lieu incontournable pour de nombreux promeneurs. Elément de précision : Site naturel et historique à préserver.	

MARTINVAST **Puit « la Bihellerie »**	**MA_EP_10**
PRESENTATION	
Type de patrimoine Puit « La Bihellerie » **Localisation du patrimoine** *(adresse)* 6, La Bihellerie, 50690 - MARTINVAST ☒ Zone urbaine ☐ Zone de campagne	
PRESERVATION DE LA QUALITE PAYSAGERE DU SITE	
Description de l'élément ☒Intérêt d'ordre culturel et/ou historique ☒Intérêt d'ordre architectural En bordure de la voie, à proximité immédiate d'une habitation, se trouve un puit couvert et clôt par une porte de bois.	
État de conservation de l'élément Bon état de conservation.	*Des travaux ont-ils été réalisés ?* ☒ Oui ☐ Non *Si oui, de quel type ?* La toiture a été refaite.
Analyse des éléments paysagers dans lequel l'élément s'insère (covisibilité, topographie…) Inséré dans un espace bâti, et visible depuis la voie (D 900), le puit présente une structure aux matériaux identiques à ceux de l'espace dans lequel il est implanté (construction en pierre, toiture en ardoise et ouverture en bois).	

MARTINVAST **Lavoir la Vallée**	**MA_EP_11**
PRESENTATION	
Type de patrimoine Lavoir **Localisation du patrimoine** *(adresse)* La Vallée, 50690 - MARTINVAST ☐ Zone urbaine ☒ Zone de campagne	
PRESERVATION DE LA QUALITE PAYSAGERE DU SITE	
Description de l'élément ☒ Intérêt d'ordre culturel et/ou historique ☐ Intérêt d'ordre architectural Construit au sein du hameau la Vallée, ce lavoir présente une dalle de béton légèrement surélevé et bordant le cours d'eau. Couvert d'une toiture en tôle incliné vers le fossé et reposant sur un mur de pierre et des pieds de béton ancrés dans le sol.	
État de conservation de l'élément Bon état de conservation malgré des éléments de structure peu qualitatifs.	*Des travaux ont-ils été réalisés ?* ☒ Oui ☐ Non *Si oui, de quel type ?* Structure supérieure refaite a minima ?

Analyse des éléments paysagers dans lequel l'élément s'insère (covisibilité, topographie…)
Inséré au sein du hameau de la Vallée, le lavoir est très peu mis en valeur, du fait, en partie, des matériaux qui le composent. En effet la tôle d'un côté et la structure métallique de l'autre ne permettent pas une réelle valorisation de cet élément historique. Seul l'espace fleuri qui lui est attenant permet de l'habiller et de pouvoir le faire ressortir dans le paysage.

Elément de précision : Dernier lavoir « visible » sur la commune. Le hameau de la Vallée étant un site préservé, il est nécessaire de protéger ce lavoir et d'y envisager une restauration de qualité qui valorisera le site, très fréquenté par les randonneurs.

MARTINVAST **Avenue du Mont du Roc – voie communale**	**MA_EP_12**
PRESENTATION	
Type de patrimoine Avenue du Mont du Roc **Localisation du patrimoine** *(adresse)* Avenue du Mont du Roc 50690 - MARTINVAST ☐ Zone urbaine ☒ Zone de campagne	
PRESERVATION DE LA QUALITE PAYSAGERE DU SITE	
Description de l'élément ☒ Intérêt d'ordre culturel et/ou historique ☐ Intérêt d'ordre architectural Appellation peu commune aujourd'hui dans le monde rural, l'avenue du Mont du Roc (dont la commune a hérité par donation en 1963) présente ici, un caractère particulier puisqu'elle mène au manoir Saint-Gilles et à la résidence du Boulay (*cf. Fiche correspondante*), lieux historiques et partie intégrante du patrimoine sur le territoire. Victime des traces de la Seconde Guerre mondiale et de la tempête de 1987, cette avenue, au riche passé, a subi une phase de revalorisation, de régénération entre 2002 et 2006 afin de lui redonner tout son intérêt patrimonial et historique.	
État de conservation de l'élément Bon état général avec d'importants projets aux débuts des années 2000 : plantation d'arbre d'alignement sur la portion de l'avenue située entre la route des Pieux et l'entrée du chemin privée vers le manoir.	*Des travaux ont-ils été réalisés ?* ☒ Oui ☐ Non *Si oui, de quel type ?* La mise en valeur de cette avenue (période 2002/2006) par la plantation d'arbres dits « d'alignement », de part et d'autre de l'avenue, sur près d'un kilomètre.
Analyse des éléments paysagers dans lequel l'élément s'insère (covisibilité, topographie…) La linéarité de l'avenue, la pente et le cadre dans lequel il s'insère (proximité du manoir Saint-Gilles et du bois du Mont du Roc - *cf. Fiche correspondante*), offre à cet axe un véritable caractère qu'il convient de mettre en valeur et de préserver. Les alignements de ces arbres encore en pleine croissance démontrent l'intérêt affiché par la commune pour la valorisation de cet espace. Travaux paysagers : En décembre 2002, 60 jeunes hêtres ont pris racine de part et d'autre de la rivière Divette. En 2003, la seconde tranche de travaux consiste à replanter jusqu'au carrefour de la Rue Bergère. Ainsi de suite, en 4 tranches de plantation, la reconstitution de l'avenue se termine en décembre 2006 avec 180 jeunes « Fagus Sylvatica » de taille 18/20 (circonférence du tronc relevée à 1 mètre du sol), fournis en motte afin de leur assurer une croissance dans les meilleures conditions. Le gabarit de ma chaussée n'est pas adapté au trafic routier.	

Nouainville

Nouainville	Eléments surfaciques	NO_EP_06. La Beuzevillerie
	Eléments ponctuelles	NO_EP_01. Vestiges de la seconde guerre mondiale NO_EP_02. Église Saint-Martin NO_EP_03. Lavoir (Ruisseau du Fay) NO_EP_07. Manoir Saint-Gilles NO_EP_08. Ancienne caserne militaire
	Eléments linéaires	NO_EP_04. Chemin de La Chasse Linot NO_EP_05. La Chasse de La Valaiserie

NOUAINVILLE **Vestiges de la seconde guerre mondiale**	**NO_EP_01**
PRESENTATION	
Type de patrimoine Vestiges de la seconde guerre mondiale **Localisation du patrimoine** *(adresse)* Chasse au Franc 50690 – NOUAINVILLE ☐ Zone urbaine ☒ Zone de campagne	
PRESERVATION DE LA QUALITE PAYSAGERE DU SITE	
Description de l'élément ☒ Intérêt d'ordre culturel et/ou historique ☐ Intérêt d'ordre architectural Initialement partie intégrante de la forêt de Brix, le bois du Mont du Roc est situé sur les communes de Nouainville et de Sideville. Celui-ci domine le cours de la Divette. La Roque ès Fays y culmine à 171 m d'altitude. Il possède de nombreux vestiges de l'occupation allemande, notamment la piscine et une guérite situées au lieu-dit « Le Boulay » à Sideville. Le manoir Saint-Gilles (*cf. Fiche correspondante*) est un château (propriété privée) du XVIIIe siècle bâti sur les restes d'une bâtisse du XVIe dans le bois du Mont du Roc.	

État de conservation de l'élément Etat naturel.	*Des travaux ont-ils été réalisés ?* ☒ Oui ☐ Non *Si oui, de quel type ?* Entretien - En mars 2017, 800 arbres ont été plantés dans le bois
Analyse des éléments paysagers dans lequel l'élément s'insère (covisibilité, topographie…) Vaste espace boisés (le plus important à l'échelle du pôle de proximité de Douve et Divette), situé aux portes de Cherbourg-en- Cotentin et à cheval sur les communes de Sideville et Nouainville, qui constitue un véritable espace de nature préservé et apprécié. Le bois du Mont-Roc, à travers ces arbres de hautes tiges est visible depuis les nombreuses routes et chemins qui bordent cet espace. Le développement de l'urbanisation linéaire (sur un peu plus de 500m), observé route de la castellerie, au nord-ouest du bois, est venu bouleverser l'environnement situé au contact du bois.	

NOUAINVILLE **Église Saint-Martin**	**NO_EP_02**
PRESENTATION	
Type de patrimoine Église Saint-Martin **Localisation du patrimoine** *(adresse)* Hameau de l'Église 50690 - NOUAINVILLE ☒ Zone urbaine ☐ Zone de campagne	
PRESERVATION DE LA QUALITE PAYSAGERE DU SITE	
Description de l'élément ☒ Intérêt d'ordre culturel et/ou historique ☒ Intérêt d'ordre architectural Edifice religieux construit au XIIe siècle. Située à proximité de la mairie et au cœur de l'entité bâtie principale de la commune, elle constitue un élément patrimonial majeur de la commune.	
État de conservation de l'élément Bon état général de la structure et de la charpente.	Des travaux ont-ils été réalisés ? ☐ Oui ☒ Non – *pas depuis 20 ans* *Si oui, de quel type ?*
Analyse des éléments paysagers dans lequel l'élément s'insère (covisibilité, topographie…) Bordée de son cimetière et en retrait par rapport à la voirie principale qui traverse le bourg de la commune, l'église Saint-Martin conserve une architecture de qualité. Le paysage environnant s'est vu modifié ces dernières années par une densification du centre-bourg et l'aménagement de pavillons individuels sur les parcelles contiguës à l'édifice. Dans l'ensemble l'insertion paysagère et l'entretien des abords de l'église sont de qualités et démontre une conservation du patrimoine de la part de la commune.	

NOUAINVILLE **Lavoir (ruisseau du Fay)**	**NO_EP_03**
PRESENTATION	
Type de patrimoine Lavoir (Ruisseau du Fay) **Localisation du patrimoine** *(adresse)* Hameau Martelet 50690 - NOUAINVILLE ☐ Zone urbaine ☒ Zone de campagne	
PRESERVATION DE LA QUALITE PAYSAGERE DU SITE	
Description de l'élément ☒ Intérêt d'ordre culturel et/ou historique ☒ Intérêt d'ordre architectural A ciel ouvert jusqu'en 2013, et dans un état de conservation moyen ce lavoir a fait l'objet de récents travaux au premier semestre 2014. Constitué d'un bassin en pierre, il est aujourd'hui couvert et mis en valeur à travers une charpente à 2 pans.	
État de conservation de l'élément Travaux récents ayant permis une remise en état du lavoir, à l'abandon jusqu'en 2013.	*Des travaux ont-ils été réalisés ?* ☒ Oui ☐ Non *Si oui, de quel type ?* Des travaux de réhabilitation ont été réalisé par un artisan potier installé sur la commune.
Analyse des éléments paysagers dans lequel l'élément s'insère (covisibilité, topographie…) Situé en bordure de voirie, entre deux parcelles bâties. Le lavoir est entouré de murets de pierre remis en état suite aux récents travaux. Son insertion dans le paysage, le volume occupé et sa mise en valeur sont remarquables.	

NOUAINVILLE **Chemin de la chasse linot**	**NO_EP_04**
PRESENTATION	
Type de patrimoine Chemin naturel **Localisation du patrimoine** *(adresse)* Rue des Haizes - La Chasse Linot 50690 - NOUAINVILLE ☐ Zone urbaine ☒ Zone de campagne	
PRESERVATION DE LA QUALITE PAYSAGERE DU SITE	
Description de l'élément ☒ Intérêt d'ordre culturel et/ou historique ☐ Intérêt d'ordre architectural Sentier naturel bordé d'arbres de hautes tiges destiné aux promeneurs et aux chasseurs. Il permet la liaison entre la D 409 et la D 64. Seuls les engins agricoles peuvent y circuler (panneau à chacune des entrées du chemin)	Non visible depuis le domaine public.
État de conservation de l'élément L'entretien permet une bonne conservation du sentier.	*Des travaux ont-ils été réalisés ?* ☐ Oui ☒ Non *Si oui, de quel type ?*
Analyse des éléments paysagers dans lequel l'élément s'insère (covisibilité, topographie…) Dans un cadre rural ouvert sur de vastes parcelles agricoles, ce sentier est bordé d'une végétation en limite de parcelle et suit une pente relativement faible.	

NOUAINVILLE **La chasse de la Valaiserie**	**NO_EP_05**
PRESENTATION	
Type de patrimoine Chemin naturel **Localisation du patrimoine** *(adresse)* Rue des Haizes - La Valaiserie 50690 - NOUAINVILLE ☐ Zone urbaine ☒ Zone de campagne	
PRESERVATION DE LA QUALITE PAYSAGERE DU SITE	
Description de l'élément ☒ Intérêt d'ordre culturel et/ou historique ☐ Intérêt d'ordre architectural Sentier naturel bordé d'arbres de hautes tiges destiné aux promeneurs et aux chasseurs.	
État de conservation de l'élément L'entretien permet une bonne conservation du sentier.	*Des travaux ont-ils été réalisés ?* ☐ Oui ☒ Non *Si oui, de quel type ?*
Analyse des éléments paysagers dans lequel l'élément s'insère (covisibilité, topographie…) Dans un cadre rural ouvert sur de vastes parcelles agricoles, ce sentier est bordé d'une végétation en limite de parcelle et suit une pente relativement faible.	

NOUAINVILLE **La Beuzevillerie**	**NO_EP_06**
PRESENTATION	
Type de patrimoine Hameau La Beuzevillerie FERME – Ancienne exploitation agricole Complexe cours, bâtiment, maison, **Localisation du patrimoine** *(adresse)* La Beuzevillerie 50690 - NOUAINVILLE ☐ Zone urbaine ☒ Zone de campagne	
PRESERVATION DE LA QUALITE PAYSAGERE DU SITE	
Description de l'élément ☒ Intérêt d'ordre culturel et/ou historique ☒ Intérêt d'ordre architectural Hameau à vocation agricole constitué de trois éléments bâtis traditionnels donnant sur une cour. La délimitation avec le domaine public est matérialisée par un mur en pierre. Les toitures de ces 3 bâtiments sont à 2 pans, dont l'une est en tuiles (bâtiment de stockage) et les autres en ardoises (bâtiments d'habitation). Le gabarit et l'implantation des deux habitations diffèrent, l'un en retrait au fond de la cour, l'autre en limite de voirie.	
État de conservation de l'élément Bon état général des constructions d'habitation.	*Des travaux ont-ils été réalisés ?* ☒ Oui ☐ Non *Si oui, de quel type ?* Travaux d'aménagement – cour et portail de l'entrée
Analyse des éléments paysagers dans lequel l'élément s'insère (covisibilité, topographie…) Situé à quelques centaines de mètres du centre-bourg, ce hameau s'insère dans un paysage mêlant espace urbain et espace rural. En effet, implanté en bordure d'un axe relativement fréquenté (liaison entre la mairie et la salle communale), celui-ci est visible depuis l'entrée sud du centre-bourg. Le front bâti et la végétation environnante permettent malgré tout un certain isolement, en retrait de l'espace urbain.	

NOUAINVILLE **Manoir Saint-Gilles**	**NO_EP_07**
PRESENTATION	
Type de patrimoine Le Manoir Saint-Gilles **Localisation du patrimoine** *(adresse)* Rue Bergère - Le Mont du Roc 50690 - NOUAINVILLE ☐ Zone urbaine ☒ Zone de campagne	
PRESERVATION DE LA QUALITE PAYSAGERE DU SITE	
Description de l'élément ☒ Intérêt d'ordre culturel et/ou historique ☒ Intérêt d'ordre architectural Le manoir Saint-Gilles est un château (propriété privée) du XVIIIe siècle bâti sur les restes d'une bâtisse du XVIe dans le bois du Mont du Roc *(cf. Fiche correspondante)*. Il a d'abord appartenu à la famille Ravalet, propriétaire également du manoir « Ravalet » de Sideville et du château de Tourlaville.	
État de conservation de l'élément La bâtisse a beaucoup souffert des bombardements de la dernière guerre, en témoigne les ruines d'une chapelle et d'un petit pavillon.	*Des travaux ont-ils été réalisés ?* ☒ Oui ☐ Non *Si oui, de quel type ?* Travaux sur le bâtiment principale (toiture, cheminées…), sur les annexes (faisant partie d'un ensemble locatif), ainsi que rénovation de la chapelle.
Analyse des éléments paysagers dans lequel l'élément s'insère (covisibilité, topographie…) Le manoir Saint-Gilles est isolé au sud du bois du Mont du Roc et inaccessible au public. L'accès se fait via le chemin privé depuis la rue Bergère ainsi que le chemin privé avenue du Mont du Roc (*cf. Fiche correspondante*). Près de 300 mètres le séparent de l'axe routier et les arbres de hautes tiges permettent de le préserver des vues environnantes. Le relief permet au manoir de surplomber la Divette par une série de jardin en gradins.	

NOUAINVILLE **Ancienne caserne militaire**	**NO_EP_08**
PRESENTATION	
Type de patrimoine La Valaiserie **Localisation du patrimoine** *(adresse)* La Valaiserie 50690 - NOUAINVILLE ☐ Zone urbaine ☒ Zone de campagne	
PRESERVATION DE LA QUALITE PAYSAGERE DU SITE	
Description de l'élément ☒ Intérêt d'ordre culturel et/ou historique ☒ Intérêt d'ordre architectural Il s'agit d'une vieille demeure en pierre datant du XVIIème siècle. Autrefois demeure de contrebandier, puis ancienne caserne militaire, elle est aujourd'hui un atelier de potier.	Non visible depuis le domaine public.
État de conservation de l'élément Bon état de conservation.	*Des travaux ont-ils été réalisés ?* ☐ Oui ☒ Non *Si oui, de quel type ?*
Analyse des éléments paysagers dans lequel l'élément s'insère (covisibilité, topographie…) La vieille demeure est légèrement isolée du hameau de Martelet, au sein d'un espace agricole. Le site n'est pas visible depuis le domaine public : un long chemin privé, bordé d'arbres de haute tige de part et d'autre, mène à la bâtisse. La parcelle accueillant celle-ci est également entourée d'arbres de haute tige, renforçant son isolement visuel. Le site peut toutefois être accessible au public dans le cadre de l'activité d'atelier de poterie.	

Saint-Martin-le-Gréard

Saint-Martin-le-Gréard	Eléments surfaciques	Pas d'élément identifié
	Eléments ponctuelles	SMLG_EP_01. Église Saint-Martin SMLG_EP_02. Puit de l'Écluse SMLG_EP_03. Lavoir Saint-Martin
	Eléments linéaires	Pas d'élément identifié

SAINT-MARTIN-LE-GRÉARD **Église Saint-Martin**	**SMLG_EP_01**
PRESENTATION	
Type de patrimoine Église Saint-Martin **Localisation du patrimoine** *(adresse)* Le Bourg 50690- SAINT-MARTIN-LE-GREARD ☒ Zone urbaine ☐ Zone de campagne	
PRESERVATION DE LA QUALITE PAYSAGERE DU SITE	
Description de l'élément ☒ Intérêt d'ordre culturel et/ou historique ☒ Intérêt d'ordre architectural Entouré de son cimetière, l'église Saint-Martin fut construite en 3 étapes, les premières fondations remontant au XIIe siècle.	
État de conservation de l'élément Bon état de conservation	*Des travaux ont-ils été réalisés ?* ☒ Oui ☐ Non *Si oui, de quel type ?* Divers travaux de rénovation permettant la préservation de l'édifice, notamment palissage en aluminium.
Analyse des éléments paysagers dans lequel l'élément s'insère (covisibilité, topographie…) Implantée au cœur du bourg de la commune, dans un espace clôt (muret et haie) en limite de voirie, l'église et son cimetière se présentent aux yeux de la population sans aucun obstacle paysager, le clocher étant visible dans un rayon d'environ 300 mètres autour de l'édifice.	

SAINT-MARTIN-LE-GRÉARD **Puit de l'Ecluse**	**SMLG_EP_02**
PRESENTATION	
Type de patrimoine Le puit de l'écluse **Localisation du patrimoine** *(adresse)* L'Ecluse 50690- SAINT-MARTIN-LE-GREARD ☐ Zone urbaine ☒ Zone de campagne	
PRESERVATION DE LA QUALITE PAYSAGERE DU SITE	
Description de l'élément ☒ Intérêt d'ordre culturel et/ou historique ☒ Intérêt d'ordre architectural Au hameau de l'Écluse, un puit remarquable est présent. Ce dernier est situé sur une propriété privé, non accessible.	
État de conservation de l'élément En bon état	*Des travaux ont-ils été réalisés ?* ☐ Oui ☒ Non *Si oui, de quel type ?*
Analyse des éléments paysagers dans lequel l'élément s'insère (covisibilité, topographie…) Cet élément est non visible depuis l'axe principal que représente la D 56.	

SAINT-MARTIN-LE-GRÉARD **Lavoir Saint-Martin**	**SMLG_EP_03**
PRESENTATION	
Type de patrimoine Lavoir Saint-Martin **Localisation du patrimoine** *(adresse)* 50690 – SAINT-MARTIN-LE-GRÉARD ☐ Zone urbaine ☒ Zone de campagne	
PRESERVATION DE LA QUALITE PAYSAGERE DU SITE	
Description de l'élément ☒ Intérêt d'ordre culturel et/ou historique ☐ Intérêt d'ordre architectural /	
État de conservation de l'élément Bon état de conservation	*Des travaux ont-ils été réalisés ?* ☐ Oui ☒ Non *Si oui, de quel type ?*
Analyse des éléments paysagers dans lequel l'élément s'insère (covisibilité, topographie…) /	

Sideville

Sideville	Eléments surfaciques	SI_EP_15. Avenue du Mont du Roc – voie communale SI_EP_1. Manoir de Ravalet et son parc paysager SI_EP_17. Manoir de Saint Ouen et son parc ou la maison de Sideville SI_EP_18. Chemin de la Castellerie
	Eléments ponctuelles	SI_EP_01. Rue Caille SI_EP_02. Le Fort des Monts (et son panorama) SI_EP_03. Pont Roger et sa croix SI_EP_04. Lavoir Vaubecquet SI_EP_05. Manoir de Ravalet SI_EP_06. Église de Saint-Ouen SI_EP_07. Lavoir Saint-Ouen SI_EP_08. École de Sideville (ancienne filature) SI_EP_09. Mairie (ex-presbytère) SI_EP_10. Pont Saint-Ouen SI_EP_11. Résidence du Boulay SI_EP_12. Pigeonnier SI_EP_13. Château Du Boulay SI_EP_14. Vestiges de l'armée allemande
	Eléments linéaires	Pas d'élément identifié

SIDEVILLE **La Rue Caille**	**SI_EP_01**
PRESENTATION	
Type de patrimoine Rue Caille **Localisation du patrimoine** *(adresse)* Rue Caille, 50690 - SIDEVILLE ☐ Zone urbaine ☒ Zone de campagne	
PRESERVATION DE LA QUALITE PAYSAGERE DU SITE	
Description de l'élément ☒ Intérêt d'ordre culturel et/ou historique ☐ Intérêt d'ordre architectural Bordé d'arbres et de buissons, ce chemin rural, ancienne voie romaine, est situé à l'ouest de la commune, et permet la liaison pédestre entre les hameaux les Monts et la Planque. Suite aux fortes pluies de l'hiver et du printemps 2014 celui-ci avait été fortement dégradé et interdit d'accès. Depuis 2015 il est de nouveau accessible.	
État de conservation de l'élément Bon état de conservation suite aux récents travaux.	*Des travaux ont-ils été réalisés ?* ☒ Oui ☐ Non *Si oui, de quel type ?* Depuis l'hiver 2013/2014, le chemin rural dénommé "rue caille" était interdit d'accès par arrêté municipal pour des raisons de sécurité. Budgétisé en 2014, ce chemin a été reprofilé en 2015 en améliorant le cheminement des eaux de pluie.
Analyse des éléments paysagers dans lequel l'élément s'insère (covisibilité, topographie…) Le chemin rue Caille est accessible depuis la Planque au sud, au niveau du passage du ruisseau « Houelbecq », à une altitude de 45 mètres, pour ensuite suivre la pente sur près de 600 mètres, en direction du hameau des Monts, et atteindre une altitude de 100 mètres environ. Bordé d'arbres de différentes tailles, les promeneurs côtoient également un paysage agricole à travers de vastes parcelles de part et d'autre du chemin.	

SIDEVILLE **Le Fort des Monts (et son panorama)**	**SI_EP_02**
PRESENTATION	
Type de patrimoine Le Fort des Monts (et son panorama) **Localisation du patrimoine** *(adresse)* Route des Monts, 50690 - SIDEVILLE ☐ Zone urbaine ☒ Zone de campagne	
PRESERVATION DE LA QUALITE PAYSAGERE DU SITE	
Description de l'élément ☒ Intérêt d'ordre culturel et/ou historique ☒ Intérêt d'ordre architectural Situé au sud du bois du Mont du Roc, le site du Fort des Monts se trouve à une altitude de 119m. Il est projeté dans la courbe de la ligne de chemin de fer menant à Cherbourg au sud de Martinvast, et aurait constitué le point central d'un axe de cinq ouvrages destinés à protéger les poudrières de l'Oraille (projet non réalisé) et du Nardouet (1877-1879) d'une attaque terrestre depuis la base du Cotentin. La Marine française y a ensuite fortifié et armé le site de batteries, dans le cadre de la défense de Cherbourg. Après le débarquement des forces alliées le 06 juin 1944, le « Fort » devient une puissante et redoutable batterie d'artillerie. Il contribue à la défense de Cherbourg et de son port bien tenus par l'armée allemande.	
État de conservation de l'élément Les bâtiments étant à l'abandon, le site, situé sur un terrain communal, est destiné uniquement à la randonnée (toute autre activité y est interdite)	*Des travaux ont-ils été réalisés ?* ☒ Oui ☐ Non *Si oui, de quel type ?* Installation d'une table d'orientation en 2014 afin de profiter du panorama à 220°. Accès au site aménagé par la commune en 2015.
Analyse des éléments paysagers dans lequel l'élément s'insère (covisibilité, topographie…) Situé sur les hauteurs de la commune, le site du Fort des Monts jouit d'une vue remarquable sur le paysage environnant, offrant ainsi un panorama de 220° depuis les hauteurs de La Glacerie à l'Est, celles des Pieux au sud, jusqu'aux plateaux de La Hague. Le site s'insère dans un paysage boisé, buissonnant où la nature reprend peu à peu ses droits, notamment sur les édifices présents sur le site. (Cf. Photo ci-dessus)	

SIDEVILLE **Pont Roger et sa croix**	**SI_EP_03**
PRESENTATION	
Type de patrimoine Pont Roger et sa croix **Localisation du patrimoine** *(adresse)* 1 Route du Pont Roger, 50690 - SIDEVILLE ☐ Zone urbaine ☒ Zone de campagne	
PRESERVATION DE LA QUALITE PAYSAGERE DU SITE	
Description de l'élément ☒ Intérêt d'ordre culturel et/ou historique ☐ Intérêt d'ordre architectural Situé sur la D152, à l'entrée sud du hameau le Vacheux, le pont Roger (appelé aussi « Pont Simon ») permet l'écoulement de la Divette. La Croix du Pont Roger (à gauche sur la photo) pourrait être le seul vestige encore visible de la très ancienne chapelle dédiée à Saint Gorgon dont on prête la destruction aux anglais (Guerre de cent ans).	
État de conservation de l'élément Bon état de conservation.	*Des travaux ont-ils été réalisés ?* ☐ Oui ☒ Non *Si oui, de quel type ?*
Analyse des éléments paysagers dans lequel l'élément s'insère (covisibilité, topographie…) Cet élément s'insère dans un paysage rural où l'on retrouve à la fois un ensemble de formations linéaires boisées, buissonnantes en bordure de la Divette et appelé ripisylve, mais également la présence de parcelles enherbées de part et d'autre de la voie, depuis l'entrée sud du hameau le Vacheux. La croix est peu visible, notamment dans le sens nord-sud, car elle est située légèrement en retrait par rapport au muret du pont Roger. Lorsqu'on arrive de la ferme de l'Orimier, depuis le sud, la croix se distingue plus facilement du fait qu'elle ne soit pas obstruée par le muret du pont.	

SIDEVILLE **Lavoir Vaubecquet**	**SI_EP_04**
PRESENTATION	
Type de patrimoine Lavoir Vaubecquet **Localisation du patrimoine** *(adresse)* Hameau Vaubecquet, 50690 - SIDEVILLE ☒ Zone urbaine ☐ Zone de campagne	
PRESERVATION DE LA QUALITE PAYSAGERE DU SITE	
Description de l'élément ☒ Intérêt d'ordre culturel et/ou historique ☒ Intérêt d'ordre architectural Ce lavoir est situé au cœur du hameau de Vaubecquet, dans une rue sans issue. Il est constitué d'un bassin à ciel ouvert encadré par 3 murs de pierre dont l'un est en partie détruit. Les 2 murs restants disposent d'une ouverture à l'entourage de brique pour l'un et de deux ouvertures restées en partie pleines, de manière à servir d'étagère pour poser le linge propre et les effets des laveuses à l'époque.	
État de conservation de l'élément Etat moyen, notamment l'un des murs en partie détruit.	*Des travaux ont-ils été réalisés ?* ☒ Oui ☐ Non *Si oui, de quel type ?* Consolidation des murs.
Analyse des éléments paysagers dans lequel l'élément s'insère (covisibilité, topographie…) Cet élément est inséré au sein d'un espace bâti conséquent (hameau Vaubecquet) et plus précisément, en limite d'une parcelle accueillant une maison individuelle (le portail d'entrée est attenant au lavoir)	

SIDEVILLE **Manoir de Ravalet**	**SI_EP_05**
PRESENTATION	
Type de patrimoine Manoir de Ravalet **Localisation du patrimoine** *(adresse)* Ravalet 50690 - SIDEVILLE ☐ Zone urbaine ☒ Zone de campagne	
PRESERVATION DE LA QUALITE PAYSAGERE DU SITE	
Description de l'élément ☒ Intérêt d'ordre culturel et/ou historique ☒ Intérêt d'ordre architectural Le manoir de Ravalet (domaine privé), avec ses trois lucarnes et dont l'architecture d'origine est conservée (XVIe), est situé entre les hameaux Colette et Vaubecquet, en bordure de la D 650.	Non visible depuis le domaine public.
État de conservation de l'élément Etat moyen, notamment l'un des murs en partie détruit.	*Des travaux ont-ils été réalisés ?* ☒ Oui ☐ Non *Si oui, de quel type ?* Travaux en cours par les propriétaires.
Analyse des éléments paysagers dans lequel l'élément s'insère (covisibilité, topographie…) Visible en partie depuis l'axe routier de la D 650, il est accessible depuis un chemin privé et implanté au sein d'une parcelle mêlant éléments bâtis aux volumes importants et végétation constituée d'arbres de hautes tiges, d'espace buissonnants et enherbés.	

SIDEVILLE **Église de Saint-Ouen**	**SI_EP_06**
PRESENTATION	
Type de patrimoine Église de Saint-Ouen **Localisation du patrimoine** *(adresse)* Village de l'Eglise 50690 - SIDEVILLE ☒ Zone urbaine ☐ Zone de campagne	
PRESERVATION DE LA QUALITE PAYSAGERE DU SITE	
Description de l'élément ☒ Intérêt d'ordre culturel et/ou historique ☒ Intérêt d'ordre architectural Construite sur les ruines d'un ancien château du Moyen-Âge, l'église Saint-Ouen, bordée de son cimetière, date du XVIe siècle. Elle abrite quelques œuvres classées à titre d'objets aux Monuments historiques : un bas-relief du XVe (la Messe de saint Grégoire), deux statues des XVe/XVIe siècles (saint Gorgon et saint Ouen), une chaire du XIXe et des orfèvreries.	
État de conservation de l'élément Bon état de conservation (toiture, structure, clocher)	*Des travaux ont-ils été réalisés ?* ☒ Oui ☐ Non *Si oui, de quel type ?* La commune fait régulièrement des travaux.
Analyse des éléments paysagers dans lequel l'élément s'insère (covisibilité, topographie…) Située en cœur de bourg, en retrait par rapport à la D 122, l'église est peu visible depuis l'entrée sud de la rue. L'implantation d'une construction (mairie - *Cf. Fiche correspondante)* et de son muret attenant en limite de voirie ainsi que les quelques arbres de hautes tiges qui bordent la parcelle obstruaient, il y a encore quelques années, la vue sur l'édifice malgré un certain effet de curiosité pour les promeneurs souhaitant y accéder. La rénovation récente de la mairie est venue mettre en valeur l'église au second plan par des ouvertures (abattage d'arbres) depuis la rue.	

SIDEVILLE **Lavoir Saint-Ouen**	**SI_EP_07**
PRESENTATION	
Type de patrimoine Lavoir Saint-Ouen **Localisation du patrimoine** *(adresse)* Hameau Colette 50690 - SIDEVILLE ☒ Zone urbaine ☐ Zone de campagne	
PRESERVATION DE LA QUALITE PAYSAGERE DU SITE	
Description de l'élément ☒ Intérêt d'ordre culturel et/ou historique ☒ Intérêt d'ordre architectural Constitué d'un bassin et d'une dalle de béton permettant, aux usagers à l'époque, de pouvoir s'y agenouiller. La source d'eau de ce lavoir est la Divette, cours d'eau d'une longueur de 27,6 km, prenant sa source à Bricquebosq avant de se jeter au niveau de l'estuaire naturel que forme le port de Cherbourg-en-Cotentin.	
État de conservation de l'élément Bon état de conservation.	*Des travaux ont-ils été réalisés ?* ☒ Oui ☐ Non *Si oui, de quel type ?* Restauration en 1997.
Analyse des éléments paysagers dans lequel l'élément s'insère (covisibilité, topographie…) Localisé en limite ouest de l'entité bâti du hameau Colette, le lavoir Saint-Ouen s'insère parfaitement dans le paysage et la végétation bordant la Divette. Celui-ci est identifiable à travers le muret du pont Saint-Ouen *(cf. Fiche correspondante)*, ainsi que sa toiture permettant d'offrir un lieu abrité et valorisé. Il marque l'entrée et la sortie du hameau Colette.	

SIDEVILLE **École de Sideville (ancienne filature)**	**SI_EP_08**
PRESENTATION	
Type de patrimoine École Louis-Vautier **Localisation du patrimoine** *(adresse)* 1, Village de l'église 50690 - SIDEVILLE ☒ Zone urbaine ☐ Zone de campagne	
PRESERVATION DE LA QUALITE PAYSAGERE DU SITE	
Description de l'élément ☒ Intérêt d'ordre culturel et/ou historique ☒ Intérêt d'ordre architectural Ancienne filature de lin devenue laiterie au XIXe siècle, puis école communale. Imposante bâtisse dont la cheminée en briques de l'ancienne laiterie a été conservée puis rénovée, et domine le hameau de l'Eglise du haut de ses 15 mètres.	
État de conservation de l'élément Bon état de conservation.	*Des travaux ont-ils été réalisés ?* ☒ Oui ☐ Non *Si oui, de quel type ?* Rénovation de la cheminée en briques.
Analyse des éléments paysagers dans lequel l'élément s'insère (covisibilité, topographie…) Située au cœur du bourg de la commune, ce bâtiment accueille aujourd'hui une école. Il est implanté en retrait de la D122 et peu apparent lorsque les automobilistes arrivent depuis l'entrée sud-est du bourg. L'entrée se fait depuis un portail bordé d'un alignement d'arbres de hautes tiges. En effet, ceux-ci permettent un certain isolement depuis l'entrée sud-est, qui se dégage petit à petit et offre une vue sur l'architecture du bâtiment. A noter que seule la cheminée de briques est visible lorsqu'on arrive depuis la D122, avec notamment un point de vue admirable depuis le pont Saint-Ouen (*cf. Fiche correspondante*). Un bâtiment péri-scolaire a été construit en 2021.	

SIDEVILLE **Mairie (ex-Presbytère)**	**SI_EP_09**
PRESENTATION	
Type de patrimoine Mairie (ex-presbytère) **Localisation du patrimoine** *(adresse)* 4, Village de l'Église 50690 - SIDEVILLE ☒ Zone urbaine ☐ Zone de campagne	
PRESERVATION DE LA QUALITE PAYSAGERE DU SITE	
Description de l'élément ☒ Intérêt d'ordre culturel et/ou historique ☒ Intérêt d'ordre architectural Située au cœur du bourg de la commune, cet ancien presbytère abrite désormais la mairie (et un logement), qui a fait l'objet, en 2011, d'important travaux de rénovation associant architecture traditionnelle et extension contemporaine. A noter la conservation de la souche de cheminée « octogonale », architecture de type anglaise, permettant la datation du bâtiment d'origine (XVIe siècle). L'église Saint-Ouen (*cf. Fiche correspondante*), située derrière la mairie, a également profité de ces travaux et jouit désormais d'une mise en valeur et d'une visibilité depuis la rue.	
État de conservation de l'élément Les récents travaux offre aujourd'hui un élément bâti de qualité et un bon état de conservation.	*Des travaux ont-ils été réalisés ?* ☒ Oui ☐ Non *Si oui, de quel type ?* D'important travaux de rénovation ont été mené en 2011 au sein de cet ancien presbytère, permettant la mise en valeur du bâtiment mais également l'amélioration de l'accueil et de l'accessibilité pour la population.
Analyse des éléments paysagers dans lequel l'élément s'insère (covisibilité, topographie…) La mairie est implantée en bordure de voirie, et dont l'entrée du bâtiment se fait depuis vaste espace de jardin, ouvert sur l'église Saint-Ouen. Son insertion dans cet espace urbain affiche aujourd'hui les marques d'une architecture contemporaine (extension) se distinguant par des couleurs proches de la nature et une verrière apportant lumière et vue sur le paysage environnant.	

SIDEVILLE **Pont Saint-Ouen**	**SI_EP_10**
PRESENTATION	
Type de patrimoine Pont Saint-Ouen **Localisation du patrimoine** *(adresse)* Hameau Colette 50690 - SIDEVILLE ☒ Zone urbaine ☐ Zone de campagne	
PRESERVATION DE LA QUALITE PAYSAGERE DU SITE	
Description de l'élément ☒ Intérêt d'ordre culturel et/ou historique ☒ Intérêt d'ordre architectural Construit en 1817, le pont de Saint-Ouen permet la circulation de la Divette, cours d'eau d'une longueur de 27,6 km, prenant sa source à Bricquebosq avant de se jeter au niveau de l'estuaire naturel que forme le port de Cherbourg-en-Cotentin	
État de conservation de l'élément Bon état de conservation, permettant la bonne circulation de la Divette et la traversée des automobilistes de manière sécurisée.	*Des travaux ont-ils été réalisés ?* ☐ Oui ☒ Non *Si oui, de quel type ?*
Analyse des éléments paysagers dans lequel l'élément s'insère (covisibilité, topographie…) Localisé en limite ouest de l'entité bâti du hameau Colette, le pont Saint-Ouen s'insère parfaitement dans le paysage et la végétation bordant la Divette. Celui-ci est identifiable à travers le muret, de part et d'autre de la D122, et la présence du lavoir Saint-Ouen *(cf. Fiche correspondante*), construit au même niveau.	

SIDEVILLE **Résidence du Boulay**	**SI_EP_11**
PRESENTATION	
Type de patrimoine Ensemble bâti **Localisation du patrimoine** *(adresse)* Le Boulay – Avenue du Mont du Roc 50690 - SIDEVILLE ☐ Zone urbaine ☒ Zone de campagne	
PRESERVATION DE LA QUALITE PAYSAGERE DU SITE	
Description de l'élément ☒ Intérêt d'ordre culturel et/ou historique ☒ Intérêt d'ordre architectural La résidence du Boulay (XIXe siècle) est accolée aux reste d'un manoir du XVIe siècle et possède une tour d'angle cylindrique contenant un escalier en vis et de vastes caves voûtées. (Domaine privé) Cet ensemble bâti traditionnel dont l'architecture (gabarits, volumes, implantations...) et le caractère historique méritent d'être préservé.	
État de conservation de l'élément Bon état général de l'ensemble bâti.	*Des travaux ont-ils été réalisés ?* ☒ Oui ☐ Non *Si oui, de quel type ?*
Analyse des éléments paysagers dans lequel l'élément s'insère (covisibilité, topographie…) Hameau situé en retrait de toute urbanisation et à proximité d'une avenue remarquable (avenue du Mont du Roc). Il s'insère dans un espace paysagé mêlants boisements et parcelles agricoles. L'orientation des bâtiments donne sur une vaste cour.	

SIDEVILLE **Pigeonnier**	**SI_EP_12**
PRESENTATION	
Type de patrimoine Pigeonnier **Localisation du patrimoine** *(adresse)* Le Colombier 50690 - SIDEVILLE ☒ Zone urbaine ☐ Zone de campagne	
PRESERVATION DE LA QUALITE PAYSAGERE DU SITE	
Description de l'élément ☒ Intérêt d'ordre culturel et/ou historique ☒ Intérêt d'ordre architectural Ce pigeonnier a fait l'objet d'une rénovation récente de la part de ses propriétaires avec également la construction d'une extension attenante. L'aménagement de la rue du colombier offre à ce bâtiment une véritable mise en valeur aujourd'hui.	
État de conservation de l'élément Bon état de conservation.	*Des travaux ont-ils été réalisés ?* ☒ Oui ☐ Non *Si oui, de quel type ?* Des travaux récents ont permis la conservation de ce bâtiment.
Analyse des éléments paysagers dans lequel l'élément s'insère (covisibilité, topographie…) Cet élément est inséré au sein de l'espace bâti principal, le centre-bourg (mairie, école, église...), mais dans un cadre encore végétalisé. En effet, malgré l'aménagement de la rue colombier (voirie, éclairage, habitation), l'espace boisé a été préservé, à proximité immédiate du pigeonnier, et reste important (superficie) à l'échelle du centre-bourg. Le bâtiment quant à lui est mis en valeur du fait de son implantation et de sa position par rapport à la voie (au bout d'une voie sans issue). Depuis la rue, aucun élément ne vient obstruer la vue sur ce bâtiment remarquable au volume imposant et à l'architecture typique. Pour rappel, avant les travaux de rénovation et la création d'une rue dans ce secteur, le bâtiment, alors situé dans un champ, n'était visible que depuis l'axe principal du centre-bourg. Ce pigeonnier faisait initialement partie de la propriété « la maison de Sideville ».	

SIDEVILLE **Château du Boulay**	**SI_EP_13**
PRESENTATION	
Type de patrimoine Château du Boulay **Localisation du patrimoine** *(adresse)* Vierge de la Boulée 50690 - SIDEVILLE ☐ Zone urbaine ☒ Zone de campagne	
PRESERVATION DE LA QUALITE PAYSAGERE DU SITE	
Description de l'élément ☐ Intérêt d'ordre culturel et/ou historique ☒ Intérêt d'ordre architectural Il s'agit d'une propriété privée.	
État de conservation de l'élément Non renseigné.	*Des travaux ont-ils été réalisés ?* ☐ Oui ☐ Non Non Renseigné *Si oui, de quel type ?*
Analyse des éléments paysagers dans lequel l'élément s'insère (covisibilité, topographie…) Propriété située dans un grand parc arboré.	

SIDEVILLE **Vestiges de l'armée allemande**	**SI_EP_14**
PRESENTATION	
Type de patrimoine Vestiges de l'armée allemande (guérite…) **Localisation du patrimoine** *(adresse)* Le Boulay 50690 - SIDEVILLE ☐ Zone urbaine ☒ Zone de campagne	
PRESERVATION DE LA QUALITE PAYSAGERE DU SITE	
Description de l'élément ☒ Intérêt d'ordre culturel et/ou historique ☒ Intérêt d'ordre architectural	
État de conservation de l'élément Bon état de conservation.	*Des travaux ont-ils été réalisés ?* ☒ Oui ☐ Non *Si oui, de quel type ?* Retrait de broussaille et végétation envahissante.
Analyse des éléments paysagers dans lequel l'élément s'insère (covisibilité, topographie…) Espace agricole naturel.	

SIDEVILLE **Avenue du Mont Du Roc – voie communale**	**SI_EP_15**
PRESENTATION	
Type de patrimoine Avenue du Mont du Roc **Localisation du patrimoine** *(adresse)* Avenue du Mont du Roc 50690 - SIDEVILLE ☐ Zone urbaine ☒ Zone de campagne	
PRESERVATION DE LA QUALITE PAYSAGERE DU SITE	
Description de l'élément ☒ Intérêt d'ordre culturel et/ou historique ☐ Intérêt d'ordre architectural Appellation peu commune aujourd'hui dans le monde rural, l'avenue du Mont du Roc (dont la commune a hérité par donation en 1963) présente ici, un caractère particulier puisqu'elle mène au manoir Saint-Gilles et à la résidence du Boulay (*cf. Fiche correspondante*), lieux historiques et partie intégrante du patrimoine sur le territoire. Victime des traces de la Seconde Guerre mondiale et de la tempête de 1987, cette avenue, au riche passé, a subi une phase de revalorisation, de régénération entre 2002 et 2006 afin de lui redonner tout son intérêt patrimonial et historique.	
État de conservation de l'élément Bon état général avec d'importants projets aux débuts des années 2000 : plantation d'arbre d'alignement sur la portion de l'avenue située entre la route des Pieux et l'entrée du chemin privée vers le manoir.	*Des travaux ont-ils été réalisés ?* ☒ Oui ☐ Non *Si oui, de quel type ?* La mise en valeur de cette avenue (période 2002/2006) par la plantation d'arbres dits « d'alignement », de part et d'autre de l'avenue, sur près d'un kilomètre.
Analyse des éléments paysagers dans lequel l'élément s'insère (covisibilité, topographie…) La linéarité de l'avenue, la pente et le cadre dans lequel il s'insère (proximité du manoir Saint-Gilles et du bois du Mont du Roc - *cf. Fiche correspondante*), offre à cet axe un véritable caractère qu'il convient de mettre en valeur et de préserver. Les alignements de ces arbres encore en pleine croissance démontrent l'intérêt affiché par la commune pour la valorisation de cet espace. Travaux paysagers : En décembre 2002, 60 jeunes hêtres ont pris racine de part et d'autre de la rivière Divette. En 2003, la seconde tranche de travaux consiste à replanter jusqu'au carrefour de la Rue Bergère. Ainsi de suite, en 4 tranches de plantation, la reconstitution de l'avenue se termine en décembre 2006 avec 180 jeunes « Fagus Sylvatica » de taille 18/20 (circonférence du tronc relevée à 1 mètre du sol), fournis en motte afin de leur assurer une croissance dans les meilleures conditions. Le gabarit de ma chaussée n'est pas adapté au trafic routier.	

SIDEVILLE **Manoir de Ravalet et son parc paysager**	**SI_EP_16**
PRESENTATION	
Type de patrimoine Manoir de Ravalet **Localisation du patrimoine** *(adresse)* Ravalet 50690 - SIDEVILLE ☐ Zone urbaine ☒ Zone de campagne	
PRESERVATION DE LA QUALITE PAYSAGERE DU SITE	
Description de l'élément ☒ Intérêt d'ordre culturel et/ou historique ☒ Intérêt d'ordre architectural Le manoir de Ravalet (domaine privé), avec ses trois lucarnes et dont l'architecture d'origine est conservée (XVIe), est situé entre les hameaux Colette et Vaubecquet, en bordure de la D 650.	Non visible depuis le domaine public
État de conservation de l'élément Etat moyen, notamment l'un des murs en partie détruit.	*Des travaux ont-ils été réalisés ?* ☒ Oui ☐ Non *Si oui, de quel type ?* Travaux en cours par les propriétaires
Analyse des éléments paysagers dans lequel l'élément s'insère (covisibilité, topographie…) Visible en partie depuis l'axe routier de la D 650, il est accessible depuis un chemin privé et implanté au sein d'une parcelle mêlant éléments bâtis aux volumes importants et végétation constituée d'arbres de hautes tiges, d'espace buissonnants et enherbés.	

SIDEVILLE **Manoir de Saint Ouen et son Parc ou La Maison de Sideville**	**SI_EP_17**
PRESENTATION	
Type de patrimoine Maison de Sideville **Localisation du patrimoine** *(adresse)* Village de l'Eglise 50690 - SIDEVILLE ☒ Zone urbaine ☐ Zone de campagne	
PRESERVATION DE LA QUALITE PAYSAGERE DU SITE	
Description de l'élément ☒ Intérêt d'ordre culturel et/ou historique ☒ Intérêt d'ordre architectural ☒ Intérêts patrimonial et paysager	
État de conservation de l'élément ☒ Intérêts patrimonial et paysager	*Des travaux ont-ils été réalisés ?* ☒ Oui ☐ Non *Si oui, de quel type ?*
Analyse des éléments paysagers dans lequel l'élément s'insère (covisibilité, topographie…) A l'abri des regards, derrière un espace boisé relativement dense et situé en cœur de bourg, cette bâtisse s'ouvre vers sur un espace dégagé offrant une vue sur le jardin et un court de tennis.	

SIDEVILLE **Chemin de la Castellerie**	**SI_EP_18**
PRESENTATION	
Type de patrimoine **Localisation du patrimoine** *(adresse)* La Castellerie 50690 - SIDEVILLE ☐ Zone urbaine ☒ Zone de campagne	
PRESERVATION DE LA QUALITE PAYSAGERE DU SITE	
Description de l'élément ☐ Intérêt d'ordre culturel et/ou historique ☐ Intérêt d'ordre architectural ☒ Intérêts patrimonial et paysager Chemin avec des grands arbres, alignement de hêtres en général	Non visible depuis le domaine public
État de conservation de l'élément Bon état de conservation.	*Des travaux ont-ils été réalisés ?* ☐ Oui ☒ Non *Si oui, de quel type ?*
Analyse des éléments paysagers dans lequel l'élément s'insère (covisibilité, topographie…) Chemin avec des grands arbres, alignement de hêtres en général Chemin d'une largeur d'environ 10 mètres remarquables, à préserver Patrimoine paysager de la commune.	

Teurthéville-Hague

Teurthéville-Hague	Eléments surfaciques	Pas d'élément identifié
	Eléments ponctuelles	TH_EP_01. Château de Néretz TH_EP_02. Manoir de Baudienville TH_EP_03. Bâtis de La Tourelle TH_EP_04. Lavoir de Grisetot TH_EP_05. Eglise Notre-Dame TH_EP_06. Monument aux morts (ancienne tour à pommes) TH_EP_. Bâtis de La Filature TH_EP_. Fontaine Saint-Meen TH_EP_. Chapelle Grisetot TH_EP_10. Menhir des pierres tournantes (toc et toquillon) TH_EP_11. Croix de Chemin
	Eléments linéaires	Pas d'élément identifié

TEURTHÉVILLE-HAGUE **Château de Néretz**	**TH_EP_01**
PRESENTATION	
Type de patrimoine Château de Néretz **Localisation du patrimoine** *(adresse)* Château de Néretz 50690 – TEURTHÉVILLE-HAGUE ☐ Zone urbaine ☒ Zone de campagne	
PRESERVATION DE LA QUALITE PAYSAGERE DU SITE	
Description de l'élément ☒ Intérêt d'ordre culturel et/ou historique ☒ Intérêt d'ordre architectural Construit au en 1872 par M. Couville, le château de Néretz porte le nom du ruisseau qui s'écoule à moins de 100 mètres de celui-ci, au nord. Il présente une architecture semblable à une maison de maître.	
État de conservation de l'élément Bon état de conservation.	*Des travaux ont-ils été réalisés ?* ☐ Oui ☒ Non *Si oui, de quel type ?*
Analyse des éléments paysagers dans lequel l'élément s'insère (covisibilité, topographie…) Dans un cadre remarquable, au cœur du bois de Néretz *(cf. Fiche correspondante)*, le château, et son vaste jardin, s'insère harmonieusement au sein de cet espace où prédominent des arbres de hautes tiges.	

TEURTHÉVILLE-HAGUE **Manoir de Baudienville**	**TH_EP_02**
PRESENTATION	
Type de patrimoine Manoir de Baudienville **Localisation du patrimoine** *(adresse)* Le Manoir 50690 - TEURTHÉVILLE-HAGUE ☐ Zone urbaine ☒ Zone de campagne	
PRESERVATION DE LA QUALITE PAYSAGERE DU SITE	
Description de l'élément ☒ Intérêt d'ordre culturel et/ou historique ☒ Intérêt d'ordre architectural Le manoir de Baudienville date des XV et XVIe siècles. Il s'agit d'une propriété privée aujourd'hui habitée, ainsi que ses dépendances.	Non visible depuis le domaine public.
État de conservation de l'élément Bon état de conservation.	*Des travaux ont-ils été réalisés ?* ☒ Oui ☐ Non *Si oui, de quel type ?*
Analyse des éléments paysagers dans lequel l'élément s'insère (covisibilité, topographie…)	

TEURTHÉVILLE-HAGUE **Bâtis de la Tourelle**	**TH_EP_03**
PRESENTATION	
Type de patrimoine Ensemble bâti **Localisation du patrimoine** *(adresse)* La Tourelle 50690 - TEURTHÉVILLE-HAGUE ☐ Zone urbaine ☒ Zone de campagne	
PRESERVATION DE LA QUALITE PAYSAGERE DU SITE	
Description de l'élément ☒ Intérêt d'ordre culturel et/ou historique ☒ Intérêt d'ordre architectural A proximité du ruisseau d'Etoupeville, a été construit cet ensemble bâti dont l'architecture et le caractère historique mérite d'être préservé.	Non visible depuis le domaine public.
État de conservation de l'élément Bon état de conservation.	*Des travaux ont-ils été réalisés ?* ☒ Oui ☐ Non *Si oui, de quel type ?*
Analyse des éléments paysagers dans lequel l'élément s'insère (covisibilité, topographie…) Depuis la cour, et après avoir traversé une allée d'arbres d'alignements sur un peu plus de 150 mètres, un bâtiment à l'architecture distinguée a été érigé. Le domaine étant privé, peu de visiteurs peuvent jouir d'une vue sur celui-ci.	

TEURTHÉVILLE-HAGUE **Lavoir de Grisetot**	**TH_EP_04**
PRESENTATION	
Type de patrimoine Lavoir **Localisation du patrimoine** *(adresse)* Grisetot 50690 - TEURTHÉVILLE-HAGUE ☒ Zone urbaine ☐ Zone de campagne	
PRESERVATION DE LA QUALITE PAYSAGERE DU SITE	
Description de l'élément ☒ Intérêt d'ordre culturel et/ou historique ☒ Intérêt d'ordre architectural Au sein du hameau Gristetot, on retrouve les traces du passé communal avec la présence d'un lavoir, récemment rénové. Couvert par une toiture d'ardoise, on y trouve 2 bassins de béton : le lavoir et le rinçoir.	
État de conservation de l'élément Bon état de conservation.	*Des travaux ont-ils été réalisés ?* ☒ Oui ☐ Non *Si oui, de quel type ?* Des travaux de rénovation ont permis la préservation et la mise en valeur de ce lavoir.
Analyse des éléments paysagers dans lequel l'élément s'insère (covisibilité, topographie…) Véritable élément patrimoniale du territoire, celui-ci s'insère au bord de boisements, en contrebas d'une parcelle enherbée. La structure récente de ce lavoir permet une mise en valeur et une véritable valeur ajoutée de ce panorama.	

TEURTHÉVILLE-HAGUE **Eglise Notre-Dame**	**TH_EP_05**
PRESENTATION	
Type de patrimoine Église Notre-Dame **Localisation du patrimoine** *(adresse)* Le Bourg 50690 - TEURTHÉVILLE-HAGUE ☒ Zone urbaine ☐ Zone de campagne	
PRESERVATION DE LA QUALITE PAYSAGERE DU SITE	
Description de l'élément ☒ Intérêt d'ordre culturel et/ou historique ☒ Intérêt d'ordre architectural L'église Notre-Dame, dans sa structure actuelle date du XIVe siècle, mais elle conserver un porche datant du XIIe siècle, ce qui laisse à penser que l'église originelle est de style roman. Sous ce toit en bâtière, elle abrite une statuaire importante, dont une Vierge à l'Enfant du XVe siècle classée à titre d'objet aux Monuments historiques.	
État de conservation de l'élément Bon état de conservation.	*Des travaux ont-ils été réalisés ?* ☐ Oui ☒ Non *Si oui, de quel type ?*
Analyse des éléments paysagers dans lequel l'élément s'insère (covisibilité, topographie…) Dominant le cœur de bourg, l'église Notre-Dame, bordé de son cimetière, est visible depuis de nombreux points de vue à proximité au sein de cet espace. Depuis l'axe principal, aucune végétation ne vient obstruer la visibilité et l'ensemble de l'édifice s'offre à la vue de la population.	

TEURTHÉVILLE-HAGUE **Monument aux morts (ancienne tour à pommes)**	**TH_EP_06**
PRESENTATION	
Type de patrimoine Monument aux morts **Localisation du patrimoine** *(adresse)* Le Bourg 50690 - TEURTHÉVILLE-HAGUE ☒ Zone urbaine ☐ Zone de campagne	
PRESERVATION DE LA QUALITE PAYSAGERE DU SITE	
Description de l'élément ☒ Intérêt d'ordre culturel et/ou historique ☒ Intérêt d'ordre architectural Inaugurée en 1922, cette croix monumentale est composée d'une lourde croix latine en granit, ornée sur une face d'un casque, d'une épée et de la devise « AUX MORTS POUR LA PATRIE » et « 1914 – 1918 ». Sur l'autre face et sur un côté, elle porte gravée les noms des victimes des conflits du vingtième siècle. Elle repose sur les meules d'un tour à pommes dont l'auge circulaire, taillée elle aussi, dans le granit, lui sert de base.	
État de conservation de l'élément Bon état de conservation.	*Des travaux ont-ils été réalisés ?* ☐ Oui ☒ Non *Si oui, de quel type ?*
Analyse des éléments paysagers dans lequel l'élément s'insère (covisibilité, topographie…) Dominant le cœur de bourg, l'église Notre-Dame, bordé de son cimetière, est visible depuis de nombreux points de vue à proximité au sein de cet espace. La croix monumentale, construite entre l'entrée principale et la sacristie s'harmonise parfaitement avec l'église Notre-Dame, en arrière-plan.	

TEURTHÉVILLE-HAGUE **Bâtis de la Filature**	**TH_EP_07**
PRESENTATION	
Type de patrimoine Ensemble bâti **Localisation du patrimoine** *(adresse)* La Filature 50690 - TEURTHÉVILLE-HAGUE ☐ Zone urbaine ☒ Zone de campagne	
PRESERVATION DE LA QUALITE PAYSAGERE DU SITE	
Description de l'élément ☒ Intérêt d'ordre culturel et/ou historique ☐ Intérêt d'ordre architectural Ancienne filature, qui fonctionnait auparavant à l'aide d'une roue et de la rivière.	Non visible depuis le domaine public.
État de conservation de l'élément Bon état de conservation.	*Des travaux ont-ils été réalisés ?* ☐ Oui ☒ Non *Si oui, de quel type ?*
Analyse des éléments paysagers dans lequel l'élément s'insère (covisibilité, topographie…)	

TEURTHÉVILLE-HAGUE **Fontaine Saint-Meen**	**TH_EP_08**
PRESENTATION	
Type de patrimoine Fontaine Saint-Meen **Localisation du patrimoine** *(adresse)* Hameau Les Enfants 50690 - TEURTHEVILLE-HAGUE ☒ Zone urbaine ☐ Zone de campagne	
PRESERVATION DE LA QUALITE PAYSAGERE DU SITE	
Description de l'élément ☒ Intérêt d'ordre culturel et/ou historique ☒ Intérêt d'ordre architectural Réputée pour guérir les maladies de la peau, la fontaine Saint- Meen est située à moins d'une centaine de mètres au nord de la Mairie. Il fait partie intégrante du patrimoine architectural, historique et culturel de la commune.	
État de conservation de l'élément Bon état de conservation.	*Des travaux ont-ils été réalisés ?* ☐ Oui ☒ Non *Si oui, de quel type ?*
Analyse des éléments paysagers dans lequel l'élément s'insère (covisibilité, topographie…) A l'abri des regards, en contre-bas de la D22 E1, se trouve la fontaine Saint-Meen, depuis laquelle il est possible d'apercevoir le clocher de l'église Notre-Dame (*cf. Fiche correspondante*), derrière un bosquet.	

TEURTHÉVILLE-HAGUE **Chapelle Grisetot**	**TH_EP_09**
PRESENTATION	
Type de patrimoine Chapelle Grisetot **Localisation du patrimoine** *(adresse)* 22 bis Grisetot 50690 - TEURTHÉVILLE-HAGUE ☒ Zone urbaine ☐ Zone de campagne	
PRESERVATION DE LA QUALITE PAYSAGERE DU SITE	
Description de l'élément ☒ Intérêt d'ordre culturel et/ou historique ☐ Intérêt d'ordre architectural	Non visible depuis le domaine public.
État de conservation de l'élément Bon état de conservation.	*Des travaux ont-ils été réalisés ?* ☐ Oui ☒ Non *Si oui, de quel type ?*
Analyse des éléments paysagers dans lequel l'élément s'insère (covisibilité, topographie…)	

TEURTHÉVILLE-HAGUE **Menhir des Pierres Tournantes (Toc et Toquillon)**	**TH_EP_10**
PRESENTATION	
Type de patrimoine Menhir **Localisation du patrimoine** *(adresse)* Bourg (près de la mairie) 50690 - TEURTHEVILLE-HAGUE ☒ Zone urbaine ☐ Zone de campagne	
PRESERVATION DE LA QUALITE PAYSAGERE DU SITE	
Description de l'élément ☐ Intérêt d'ordre culturel et/ou historique ☐ Intérêt d'ordre architectural Appelés Toc et Toquillon, ces deux menhirs sont éloignés d'un peu plus de 20 mètres, et dont l'un des deux est affublé d'une plaque commémorative de la Seconde Guerre. Ces menhirs se situaient sur la propriété privée du château de Neretz (derrière le château). Lors de la vente de la propriété, il est devenu impossible de célébrer les commémorations de la 2nde guerre mondiale, les plaques ont donc été déplacées dans le bourg.	
État de conservation de l'élément Bon état de conservation.	*Des travaux ont-ils été réalisés ?* ☐ Oui ☐ Non *Si oui, de quel type ?*
Analyse des éléments paysagers dans lequel l'élément s'insère (covisibilité, topographie…)	

TEURTHÉVILLE-HAGUE **Croix de Chemin**	**TH_EP_11**
PRESENTATION	
Type de patrimoine Croix de Chemin **Localisation du patrimoine** *(adresse)* Le Marais 50690 - TEURTHEVILLE-HAGUE ☐ Zone urbaine ☒ Zone de campagne	
PRESERVATION DE LA QUALITE PAYSAGERE DU SITE	
Description de l'élément ☒ Intérêt d'ordre culturel et/ou historique ☐ Intérêt d'ordre architectural Cette croix est située en bordure immédiate du chemin de la Chasse des Mares. Elle est en 2 parties : le fût et le croissillon. Sur le socle est gravé : « CETTE CROIX A ÉTÉ DONNEE PP BONISENT DE T VILLE PLACEE PAR SES ENFANTS 1832 »	
État de conservation de l'élément	*Des travaux ont-ils été réalisés ?* ☐ Oui ☒ Non *Si oui, de quel type ?*
Analyse des éléments paysagers dans lequel l'élément s'insère (covisibilité, topographie…)	

Tollevast

Tollevast	Eléments surfaciques	TO_EP_05. Ferme de Saint-Acaire – ancien prieuré dépendant de l'abbaye du vœu de cherbourg TO_EP_08. Vestiges de guerre (l'autre partie sur Hardinvast HA_EP_08)
	Eléments ponctuelles	TO_EP_01. Eglise Saint-Martin TO_EP_02. Maison du Sonneur TO_EP_03. Château de la Cour TO_EP_04. Chapelle de Saint-Pierre-aux-Liens TO_EP_06. Bâtis de La Mésangerie TO_EP_07. Pont du Moulin – rives de la douve (l'autre partie sur Hardinvast HA_EP_06)
	Eléments linéaires	Pas d'élément identifié

TOLLEVAST **Église Saint-Martin**	**TO_EP_01**
PRESENTATION	
Type de patrimoine Eglise Saint-Martin **Localisation du patrimoine** *(adresse)* Avenue Pasteur, 50470 - TOLLEVAST ☒ Zone urbaine ☐ Zone de campagne	
PRESERVATION DE LA QUALITE PAYSAGERE DU SITE	
Description de l'élément ☒ Intérêt d'ordre culturel et/ou historique ☒ Intérêt d'ordre architectural Situé en bas du bourg de Tollevast et classée au titre des Monuments historiques (depuis le 24/02/1956), l'église Saint-Martin actuelle daterait du deuxième quart du XIIe siècle avant de subir ensuite plusieurs modifications. Elle est caractérisée par l'un des plus remarquables ensembles sculptés de l'art roman normand.	
État de conservation de l'élément Bon état de conservation.	Des travaux ont-ils été réalisés ? ☒ Oui ☐ Non *Si oui, de quel type ?* Divers travaux de préservation et d'entretien
Analyse des éléments paysagers dans lequel l'élément s'insère *(covisibilité, topographie…)* A proximité de la Douve, dans le bas du centre-bourg de la commune, l'église, bordée de son cimetière, est implantée en bordure de voirie et visible depuis l'entrée nord du bourg. A l'inverse, depuis le sud et notamment depuis la voie qui mène au presbytère et rejoint ensuite la RD 152 (route d'Hardinvast), via un chemin non enrobé, la visibilité sur l'édifice est obstruée par un alignement d'arbre de haute tige, créant ainsi un effet de découverte sur l'église.	

TOLLEVAST **Maison du Sonneur**	**TO_EP_02**
PRESENTATION	
Type de patrimoine Maison du Sonneur **Localisation du patrimoine** *(adresse)* Avenue Pasteur, 50470 - TOLLEVAST ☒ Zone urbaine ☐ Zone de campagne	
PRESERVATION DE LA QUALITE PAYSAGERE DU SITE	
Description de l'élément ☒ Intérêt d'ordre culturel et/ou historique ☒ Intérêt d'ordre architectural Situé en bas du bourg de Tollevast, à proximité de l'église Saint- Martin se trouve la Maison du Sonneur, dont la vocation actuelle est celle d'une salle de convivialité pour la commune. Construite dans la première moitié du XIXe siècle, la Maison du Sonneur s'est enrichie à la fin des années 60 d'une extension pour répondre aux besoins de la cantine de l'école. Cette dernière sera ensuite réhabilitée et une construction en continuité du bâtiment le plus ancien a permis d'augmenter la capacité d'accueil et d'offrir des espaces fonctionnels.	
État de conservation de l'élément Bon état de conservation.	*Des travaux ont-ils été réalisés ?* ☒ Oui ☐ Non *Si oui, de quel type ?* Divers travaux de rénovation dont les plus récentes datent de 2014 (reconfiguration des lieux)
Analyse des éléments paysagers dans lequel l'élément s'insère (covisibilité, topographie…) Située à proximité de la Douve, la Maison du Sonneur est implantée en bordure de voirie et visible depuis les différentes voies du centre-bourg. Celle-ci s'insère parfaitement dans cet espace urbain, notamment grâce à la continuité qu'elle offre avec l'église Saint-Martin. En effet, cette maison de pierres est accolée au mur du cimetière (continuité dans l'utilisation des matériaux).	

TOLLEVAST **Château De La Cour**	**TO_EP_03**
PRESENTATION	
Type de patrimoine Château de la Cour **Localisation du patrimoine** *(adresse)* Château de la Cour, 50470 - TOLLEVAST ☐ Zone urbaine ☒ Zone de campagne	
PRESERVATION DE LA QUALITE PAYSAGERE DU SITE	
Description de l'élément ☒ Intérêt d'ordre culturel et/ou historique ☒ Intérêt d'ordre architectural En 1749 s'achève la construction du nouveau château de La Cour, à l'exception des deux pavillons d'aile en légère avancée réalisés un peu plus tard, du prolongement sans étage côté ouest, et du dernier étage mansardé exécutés pendant le siècle suivant.	Non visible depuis le domaine public.
État de conservation de l'élément Bon état de conservation.	*Des travaux ont-ils été réalisés ?* ☒ Oui ☐ Non *Si oui, de quel type ?* Rénovation des dépendances ainsi que de la ferme et transformation en maisons d'habitation.
Analyse des éléments paysagers dans lequel l'élément s'insère (covisibilité, topographie…) Le château se trouve à l'intersection de deux longues avenues empierrées. L'une venant de Saint Martin le Gréard sur la RD 56 et l'autre de Tollevast sur la RD 152. Il n'est visible d'aucune des routes citées.	

TOLLEVAST **Chapelle De Saint-Pierre-Aux-Liens**	**TO_EP_04**
PRESENTATION	
Type de patrimoine Chapelle de Saint-Pierre-aux-Liens **Localisation du patrimoine** *(adresse)* Les Landes, 50470 - TOLLEVAST ☐ Zone urbaine ☒ Zone de campagne	
PRESERVATION DE LA QUALITE PAYSAGERE DU SITE	
Description de l'élément ☒ Intérêt d'ordre culturel et/ou historique ☒ Intérêt d'ordre architectural La chapelle Saint-Pierre-aux-Liens a été construite au XVIIIe, dans un champ entre le hameau des Boulays et la RD 152. Un pèlerinage s'y faisait le premier dimanche d'août.	
État de conservation de l'élément Bon état de conservation	*Des travaux ont-ils été réalisés ?* ☐ Oui ☒ Non *Si oui, de quel type ?*
Analyse des éléments paysagers dans lequel l'élément s'insère *(covisibilité, topographie…)* Au milieu d'un champ, en retrait et orienté « dos » à la RD 152, apparait cet édifice religieux. Aucune végétation en bordure de voie ne vient obstruer la vue sur la chapelle. Seul l'entretien du talus peut-venir remettre en cause une visibilité complète sur celui-ci.	

TOLLEVAST **Ferme De Saint-Acaire – ancien prieuré dépendant de l'abbaye du vœu de Cherbourg**	**TO_EP_05**
PRESENTATION	
Type de patrimoine Ferme de Saint-Acaire **Localisation du patrimoine** *(adresse)* 7, Saint Acaire 50470 - TOLLEVAST ☐ Zone urbaine ☒ Zone de campagne	
PRESERVATION DE LA QUALITE PAYSAGERE DU SITE	
Description de l'élément ☒ Intérêt d'ordre culturel et/ou historique ☒ Intérêt d'ordre architectural Dépendant de l'abbaye du Voeu à Cherbourg, les bâtiments du prieuré ont été reconstruits au XVIIIe et au XIXe quand il a été transformé en ferme.	Non visible depuis le domaine public.
État de conservation de l'élément Bon état de conservation.	*Des travaux ont-ils été réalisés ?* ☒ Oui ☐ Non *Si oui, de quel type ?* Transformation de la ferme en gites ruraux. Transformation des dépendances en maison d'habitation
Analyse des éléments paysagers dans lequel l'élément s'insère (covisibilité, topographie…) Implanté au cœur d'un hameau constitué de 3 ensembles bâtis résidentiels, la ferme de Saint-Acaire est peu visible depuis la départementale D 511.	

TOLLEVAST **Bâtis de la Mésangerie**	**TO_EP_06**
PRESENTATION	
Type de patrimoine Ensemble bâti **Localisation du patrimoine** *(adresse)* La Mésangerie 50690 - TOLLEVAST ☐ Zone urbaine ☒ Zone de campagne	
PRESERVATION DE LA QUALITE PAYSAGERE DU SITE	
Description de l'élément ☒ Intérêt d'ordre culturel et/ou historique ☒ Intérêt d'ordre architectural Vaste bâti en pierres, présentant la forme d'un L et dont les caractéristiques architecturales méritent d'être préservé.	
État de conservation de l'élément Bon état de conservation	*Des travaux ont-ils été réalisés ?* ☒ Oui ☐ Non *Si oui, de quel type ?* Réhabilitation d'une partie des locaux.
Analyse des éléments paysagers dans lequel l'élément s'insère (covisibilité, topographie…) Le bâtiment s'insère dans un cadre rural, au cœur d'une parcelle parmi laquelle on retrouve une végétation diverse (arbres, haies, jardins...). L'entrée principale s'effectue depuis la voie au sud et n'offre aucune visibilité sur le bâtiment du fait d'un alignement d'arbres de hautes tiges. La vue sur cet imposant bâtiment se fait depuis la voie au nord, en arrivant du hameau de Hauteville, où aucune végétation ne vient cacher occulter la construction. A l'inverse depuis le hameau Les Maugers au Nord, et avant d'arriver sur l'entrée de la parcelle, une haie et des arbres de petite taille jouent le rôle de premier rideau permettant d'occulter le bâtiment	

TOLLEVAST **Pont du Moulin – rives de la douve (l'autre partie sur Hardinvast HA_EP_06)**	**TO_EP_07**
PRESENTATION	
Type de patrimoine Pont du Moulin – Rives de la Douve **Localisation du patrimoine** *(adresse)* Le Vieux Moulin 50470 - TOLLEVAST ☐ Zone urbaine ☒ Zone de campagne	
PRESERVATION DE LA QUALITE PAYSAGERE DU SITE	
Description de l'élément ☒ Intérêt d'ordre culturel et/ou historique ☒ Intérêt d'ordre architectural Fleuve de la Manche prenant sa source dans la Lande de Gravelle à Tollevast, la Douve constitue une véritable limite naturelle qu'il convient de préserver et d'en assurer l'écoulement jusqu'à la mer. Elle matérialise également la limite communale entre Tollevast et Hardinvast. Dans le secteur du Vieux Moulin, on relève la présence d'un pont, identifiable par sa structure en pierre (muret) et l'écoulement des eaux, de part et d'autre de la voie.	
État de conservation de l'élément Bon état de conservation.	*Des travaux ont-ils été réalisés ?* ☐ Oui ☒ Non *Si oui, de quel type ?*
Analyse des éléments paysagers dans lequel l'élément s'insère (covisibilité, topographie…) Le pont du Moulin est visible depuis la route du fait de ses murets en pierres et des barrières en bois sur un côté du pont. Le cours d'eau serpente les collines depuis Tollevast vers Hardinvast où l'on observe, d'un côté, une basse végétation (herbe), et de l'autre, une végétation beaucoup plus haute avec la présence d'arbres de hautes tiges et d'espaces buissonnants (ripisylves).	

TOLLEVAST **Vestige de guerre (l'autre partie sur Hardinvast HA_EP_08)**	**TO_EP_08**
PRESENTATION	
Type de patrimoine Vestige de guerre **Localisation du patrimoine** *(adresse)* Les Renaudes 50690 - HARDINVAST ☐ Zone urbaine ☒ Zone de campagne Patrimoines d'origine Patrimoines existants et à préserver	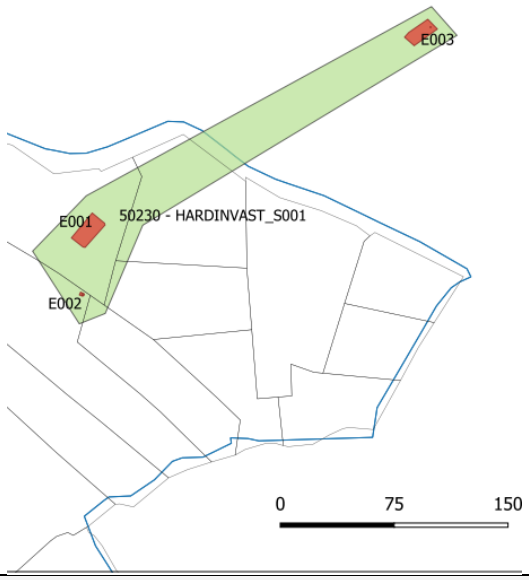
PRESERVATION DE LA QUALITE PAYSAGERE DU SITE	
Description de l'élément ☒ Intérêt d'ordre culturel et/ou historique ☒ Intérêt d'ordre architectural Bâtiments servant au site de lancement des V1. Vestiges de guerre intégrés dans la zone en vert ci-dessus.	
État de conservation de l'élément Mauvais état de conservation.	Des travaux ont-ils été réalisés ? ☐ Oui ☒ Non *Si oui, de quel type ?*
Analyse des éléments paysagers dans lequel l'élément s'insère (covisibilité, topographie…) Inséré aujourd'hui au sein d'un village. Les bâtiments sont visibles depuis la route bétonnée. <u>Elément de précision</u> : Classement des vestiges de guerre à préserver	

Virandeville

Virandeville	Eléments surfaciques	Pas d'élément identifié
	Eléments ponctuelles	VI_EP_01. Église de Saint-Amand VI_EP_02. Château de La Cour VI_EP_03. La Grosse Croix VI_EP_04. Bâtis de La Saucellerie VI_EP_05. Le Prieuré VI_EP_06. Pont de Marvis VI_EP_07. Launais VI_EP_08. Baudretot VI_EP_09 Le bienheureux Thomas Hélye
	Eléments linéaires	Pas d'élément identifié

VIRANDEVILLE **Église Gothique De Saint-Amand**	**VI_EP_01**
PRESENTATION	
Type de patrimoine Église de Saint-Amand **Localisation du patrimoine** *(adresse)* 47, Le Bourg 50690 - VIRANDEVILLE ☒ Zone urbaine ☐ Zone de campagne	
PRESERVATION DE LA QUALITE PAYSAGERE DU SITE	
Description de l'élément ☒ Intérêt d'ordre culturel et/ou historique ☒ Intérêt d'ordre architectural Datant du XVIe siècle, l'église Saint-Amand avait pour patrons les abbés de Saint-Sauveur, elle était sous le vocable de Saint Armand. Dans un style gothique, cet édifice religieux possède également un cimetière qui lui est attenant. Le tout, dans un espace clôt et accessible depuis le centre-bourg.	
État de conservation de l'élément Bon état de conservation.	*Des travaux ont-ils été réalisés ?* ☒ Oui ☐ Non *Si oui, de quel type ?* Divers travaux de rénovation et d'entretien permettant la préservation de l'édifice.
Analyse des éléments paysagers dans lequel l'élément s'insère (covisibilité, topographie…) Dans un espace urbain, en retrait par rapport à la D 650, l'église s'offre à la vue des visiteurs une fois arrivés sur la place du Bourg. En effet l'alignement, en premières ligne, des habitations, ne permet pas une vision sur l'édifice religieux depuis la D650.	

VIRANDEVILLE **Château De La Cour**	**VI_EP_02**
PRESENTATION	
Type de patrimoine Château (ancien manoir féodal) **Localisation du patrimoine** *(adresse)* La Cour 50690 - VIRANDEVILLE ☐ Zone urbaine ☒ Zone de campagne	
PRESERVATION DE LA QUALITE PAYSAGERE DU SITE	
Description de l'élément ☒ Intérêt d'ordre culturel et/ou historique ☒ Intérêt d'ordre architectural Le château manoir a été construit par le Seigneur de Virandeville. Il ne reste que la tour cylindrique. Le château actuel date du XVIIIe siècle. Il se trouve niché dans un parc.	
État de conservation de l'élément Bon état de conservation	*Des travaux ont-ils été réalisés ?* ☐ Oui ☒ Non *Si oui, de quel type ?*
Analyse des éléments paysagers dans lequel l'élément s'insère (covisibilité, topographie…) Au cœur du hameau La Cour, et après avoir traversé une allée alignement d'arbres, s'offre aux visiteurs un manoir à l'architecture remarquable. Un jardin, bordé d'espaces boisés, est également présent sur la parcelle. Ce château se trouve dans une propriété privée et n'est pas visible de la route d 650.	

VIRANDEVILLE La Grosse Croix	VI_EP_03
PRESENTATION	
Type de patrimoine La Grosse Croix – Édifice religieux **Localisation du patrimoine** *(adresse)* Grosse Croix 50690 - VIRANDEVILLE ☐ Zone urbaine ☒ Zone de campagne	
PRESERVATION DE LA QUALITE PAYSAGERE DU SITE	
Description de l'élément ☒ Intérêt d'ordre culturel et/ou historique ☒ Intérêt d'ordre architectural En bordure de la D 407 est implanté la Grosse Croix, édifice religieux, monolithique, datant de la fin du XVIIe siècle et taillé dans un énorme bloc de granit. Il se situe sur un sentier de randonnée menant au Mont Saint-Michel. Un coin pique-nique y a été aménagé par l'association 3DS (Découverte Douve Divette et Saire).	
État de conservation de l'élément Bon état de conservation.	*Des travaux ont-ils été réalisés ?* ☒ Oui ☐ Non *Si oui, de quel type ?* Empierrement et installation d'un coin pique-nique à proximité de la Grosse Croix. Cela permet une mise en valeur de l'édifice, devenant lieu de promenade et d'arrêt pour les randonneurs.
Analyse des éléments paysagers dans lequel l'élément s'insère (covisibilité, topographie…) En bordure de voirie, cet édifice de granit est visible par l'ensemble des automobilistes et promeneurs du fait de son implantation et de son imposant volume. Le paysage environnant est représenté par des talus, haies et parcelle agricoles en bordure de route. <u>Elément de précision</u> : Se trouve à un carrefour de chemin et de route où des engins agricoles passent. Il serait souhaitable de mettre une bordure pour délimiter la parcelle ou se trouve la croix , pour éviter qu'un engin agricole ne risque de toucher la croix et la faire tomber.	

VIRANDEVILLE **Bâtis de la Saucellerie**	**VI_EP_04**
PRESENTATION	
Type de patrimoine Ensemble bâti **Localisation du patrimoine** *(adresse)* La Saucellerie 50690 - VIRANDEVILLE ☐ Zone urbaine ☒ Zone de campagne	
PRESERVATION DE LA QUALITE PAYSAGERE DU SITE	
Description de l'élément ☒ Intérêt d'ordre culturel et/ou historique ☒ Intérêt d'ordre architectural La Saucellerie concerne un ensemble bâti à l'architecture portant les marques du passé et faisant partie intégrante du patrimoine communal. On y relève la présence de maison du Moyen-Âge récemment restaurées.	
État de conservation de l'élément Bon état de conservation.	*Des travaux ont-ils été réalisés ?* ☒ Oui ☐ Non *Si oui, de quel type ?* Divers travaux de restauration.
Analyse des éléments paysagers dans lequel l'élément s'insère (covisibilité, topographie…) Le long du Marvis, cet ensemble bâti s'insère dans un paysage au caractère rural affirmé, avec la présence d'espaces boisés, de parcelles agricoles et d'un ruisseau.	

VIRANDEVILLE **Le Prieuré**	**VI_EP_05**
PRESENTATION	
Type de patrimoine Le Prieuré – Edifice religieux **Localisation du patrimoine** *(adresse)* Le Prieuré 50690 - VIRANDEVILLE ☐ Zone urbaine ☒ Zone de campagne	
PRESERVATION DE LA QUALITE PAYSAGERE DU SITE	
Description de l'élément ☒ Intérêt d'ordre culturel et/ou historique ☒ Intérêt d'ordre architectural Au lieu-dit Le Prieuré se trouve un bâtiment religieux catholique fondé en 1099 par Roger de Turqueville. Aujourd'hui le bâtiment a été transformé en habitation (R+1+C) en gardant les caractéristiques extérieures de l'édifice religieux (ouverture notamment). A l'entrée se trouve une croix ornée d'un bourdon avec un bâton de pèlerin pour indiquer le chemin aux pèlerins du Mont Saint-Michel.	
État de conservation de l'élément Bon état de conservation.	*Des travaux ont-ils été réalisés ?* ☐ Oui ☒ Non *Si oui, de quel type ?*
Analyse des éléments paysagers dans lequel l'élément s'insère (covisibilité, topographie…) Au cœur d'un hameau d'une dizaine de bâtiments se trouve cet ancien édifice religieux, en bordure de voirie (D 407). La visibilité sur l'ensemble du bâtiment peut se faire depuis la rue car aucun élément ne vient obstruer le champ de vision.	

VIRANDEVILLE **Le Pont De Marvis**	**VI_EP_06**
PRESENTATION	
Type de patrimoine Pont de Marvis **Localisation du patrimoine** *(adresse)* Le Marvis 50690 - VIRANDEVILLE ☒ Zone urbaine ☐ Zone de campagne	
PRESERVATION DE LA QUALITE PAYSAGERE DU SITE	
Description de l'élément ☒ Intérêt d'ordre culturel et/ou historique ☒ Intérêt d'ordre architectural Le Marvis est un petit ruisseau prenant sa source sur les hauteurs de Couville avant de se jeter dans la Divette, au niveau du pont Chauvin, à Sideville. Le pont du Marvis, peu large, permet une traversée à pied et constitue le lieu de passage de nombreux randonneurs et autres curieux de la nature.	
État de conservation de l'élément Bon état de conservation.	*Des travaux ont-ils été réalisés ?* ☐ Oui ☒ Non *Si oui, de quel type ?*
Analyse des éléments paysagers dans lequel l'élément s'insère (covisibilité, topographie…) En continuité directe de l'espace urbain « hameau du Marvis », le pont s'insère dans un cadre boisé relativement dense, suivant le tracé du cours d'eau.	

VIRANDEVILLE **Launais**	**VI_EP_07**
PRESENTATION	
Type de patrimoine Ensemble bâti **Localisation du patrimoine** *(adresse)* Launais 50690 - VIRANDEVILLE ☐ Zone urbaine ☒ Zone de campagne	
PRESERVATION DE LA QUALITE PAYSAGERE DU SITE	
Description de l'élément ☒ Intérêt d'ordre culturel et/ou historique ☒ Intérêt d'ordre architectural Launais concerne un ensemble bâti à l'architecture portant les marques du passé et faisant partie intégrante du patrimoine communal. Il s'agit d'un petit manoir.	
État de conservation de l'élément Bon état de conservation.	*Des travaux ont-ils été réalisés ?* ☐ Oui ☒ Non *Si oui, de quel type ?*
Analyse des éléments paysagers dans lequel l'élément s'insère (covisibilité, topographie…) Cet ensemble bâti s'insère dans un paysage au caractère rural affirmé, avec la présence d'un espace boisé et arboré, de parcelles agricoles et d'une ferme.	

VIRANDEVILLE **Baudretot**	**VI_EP_08**
PRESENTATION	
Type de patrimoine Ensemble bâti **Localisation du patrimoine** *(adresse)* 12 Baudretot 50690 - VIRANDEVILLE ☐ Zone urbaine ☒ Zone de campagne	
PRESERVATION DE LA QUALITE PAYSAGERE DU SITE	
Description de l'élément ☒ Intérêt d'ordre culturel et/ou historique ☒ Intérêt d'ordre architectural Dans le village de Baudretot, cet ensemble bâti comprend plusieurs dépendances.	
État de conservation de l'élément Bon état de conservation.	*Des travaux ont-ils été réalisés ?* ☒ Oui ☐ Non *Si oui, de quel type ?*
Analyse des éléments paysagers dans lequel l'élément s'insère (covisibilité, topographie…) Cet ensemble bâti s'insère dans un paysage à caractère rural, avec la présence d'un espace boisé. Présence d'une ferme à proximité.	

VIRANDEVILLE **Le Bienheureux Thomas Helye**	**VI_EP_09**
PRESENTATION	
Type de patrimoine **Localisation du patrimoine** *(adresse)* Hameau les Vincents ☒ Zone urbaine ☐ Zone de campagne	
PRESERVATION DE LA QUALITE PAYSAGERE DU SITE	
Description de l'élément ☒ Intérêt d'ordre culturel et/ou historique ☒ Intérêt d'ordre architectural Il s'agit D'un humble bâtiment d'une ancienne ferme du XVIIIe siècle située au sein du hameau des Vincents, à 500 mètres de l'église, où furent cachés les ossements du Bienheureux Thomas Hélye (prêtre et missionnaire) afin de les protéger des révolutionnaires qui prévoyaient de les brûler en 1794.	
État de conservation de l'élément Bon état de conservation.	*Des travaux ont-ils été réalisés ?* ☐ Oui ☒ Non *Si oui, de quel type ?*
Analyse des éléments paysagers dans lequel l'élément s'insère (covisibilité, topographie…) Il s'agit du seul bâtiment restant de l'ancienne ferme où furent cachés les ossements du Bienheureux Thomas Hélye. Le site est situé le long de la D650, au sein du bourg de Virandeville. Le bâti est visible depuis l'espace public, mais il appartient à un propriétaire privé.	